



*La Commune
de St Julien Chapteuil*

Document sur les éléments du patrimoine rural

Secteur : Auteyrac

Document réalisé par Alexandre DUPUY

Etudiant en charge de la protection et de la valorisation du patrimoine
vernaculaire de la commune de Saint-Julien-Chapteuil

Document réalisé en 2021



Fiche de recensement

Mentions obligatoires :

Les éléments de référence :

- **Dénomination de l'édifice** : Four
- **Numéro de fiche** : 32
- **Année de recensement** : 2021
- **Cadre du recensement** : Inventaire du patrimoine vernaculaire

La localisation :

- **Commune** : Saint-Julien-Chapteuil
- **Nom et numéro du secteur** : Village d'Auteyrac : Secteur 2
- **Lieu-dit, voie, route** : Route d'Auteyrac
- **Section et N° de parcelle cadastrale** : G 0246
- **Coordonnées géographiques** : 45.027683924918094, 4.049442636559198

Le statut de propriété :

- **Public ou privé** : Public

Photos : Édifice et son environnement



Les mentions facultatives :

- **Visible ou non-visible** : Visible
- **Dimensions** : ?
- **Etat** : Bon état
- **Histoire** : ?
- **Isolé ou appartenant à un ensemble** : Appartenant à un ensemble

Four



Fiche d'évaluation

Les critères

- La rareté :



- L'ancienneté :

?

- Intérêt en tant que patrimoine :



- Importance dans la vie quotidienne des habitants par le passé :



- Intérêt pour les habitants actuellement et usage :



Le niveau d'intérêt 

- Une étoile : intérêt local
- Deux étoiles : édifice représentatif d'une forme locale ou d'un savoir-faire
- Trois étoiles : édifice exceptionnel ou ayant un fort lien pour les habitants

Fiche de recensement

Mentions obligatoires :

Les éléments de référence :

- **Dénomination de l'édifice** : Arbre têtard
- **Numéro de fiche** : 33
- **Année de recensement** : 2021
- **Cadre du recensement** : Inventaire du patrimoine vernaculaire

La localisation :

- **Commune** : Saint-Julien-Chapteuil
- **Nom et numéro du secteur** : Village d'Auteyrac : secteur n°2
- **Lieu-dit, voie, route** : Route d'Auteyrac
- **Section et N° de parcelle cadastrale** : G 0245
- **Coordonnées géographiques** : 45.02771358532632, 4.048990634824121

Le statut de propriété :

- **Public ou privé** : Public

Photos : Édifice et son environnement



Les mentions facultatives :

- **Visible ou non-visible** : Visible
- **Isolé ou appartenant à un ensemble** : Isolé
- **Dimensions** : n
- **Etat** : Bon état
- **Histoire** : Ce type d'arbre fait partie d'un système ancestral de production de bois qui était familier des campagnes où les arbres conduits en trognes s'inscrivaient notamment dans les haies bocagères. Menacés de disparition à la suite, notamment, des remembrements successifs, les têtards, éléments emblématiques des paysages, ont pourtant des fonctions écologiques, économiques et sociales importantes.

Fiche d'évaluation

Les critères

- **La rareté :**



- **L'ancienneté :**

?

- **Intérêt en tant que patrimoine :**



- **Importance dans la vie quotidienne des habitants par le passé :**



- **Intérêt pour les habitants actuellement et usage :**

?

Le niveau d'intérêt

- **Une étoile : intérêt local**
- **Deux étoiles : édifice représentatif d'une forme locale ou d'un savoir-faire**
- **Trois étoiles : édifice exceptionnel ou ayant un fort lien pour les habitants**

Fiche de recensement

Mentions obligatoires :

Les éléments de référence :

- **Dénomination de l'édifice** : Croix de mission
- **Numéro de fiche** : 34
- **Année de recensement** : 2021
- **Cadre du recensement** : Inventaire du patrimoine vernaculaire

La localisation :

- **Commune** : Saint-Julien-Chapteuil
- **Nom et numéro du secteur** : Village d'Auteyrac : Secteur n°2
- **Lieu-dit, voie, route** : Route d'Auteyrac
- **Section et N° de parcelle cadastrale** : G 0240
- **Coordonnées géographiques** : 45.027903177487474, 4.049961304118128

Le statut de propriété :

- **Public ou privé** : Public

Photos : Édifice et son environnement



Les mentions facultatives :

- **Visible ou non-visible** : Visible
- **Isolé ou appartenant à un ensemble** : Isolé
- **Dimensions** : n
- **Etat** : Bon état
- **Histoire** : Croix de mission faisant alors partie des croix isolées.


Fiche d'évaluation

Les critères

- La rareté :



- L'ancienneté :



- Intérêt en tant que patrimoine :



- Importance dans la vie quotidienne des habitants par le passé :



- Intérêt pour les habitants actuellement et usage :



Le niveau d'intérêt 

- Une étoile : intérêt local
- Deux étoiles : édifice représentatif d'une forme locale ou d'un savoir-faire
- Trois étoiles : édifice exceptionnel ou ayant un fort lien pour les habitants

Fiche de recensement

Mentions obligatoires :

Les éléments de référence :

- **Dénomination de l'édifice** : Lavoir
- **Numéro de fiche** : 35
- **Année de recensement** : 2021
- **Cadre du recensement** : Inventaire du patrimoine vernaculaire

La localisation :

- **Commune** : Saint-Julien-Chapteuil
- **Nom et numéro du secteur** : Village d'Auteyrac : Secteur n°2
- **Lieu-dit, voie, route** : Route d'Auteyrac
- **Section et N° de parcelle cadastrale** : G 1693
- **Coordonnées géographiques** : 45.02835693304692, 4.049339905285471

Le statut de propriété :

- **Public ou privé** : Public

Photos : Édifice et son environnement



Les mentions facultatives :

- **Visible ou non-visible** : Non-visible
- **Isolé ou appartenant à un ensemble** : Isolé
- **Dimensions** : n
- **Etat** : Travaux de petite rénovation à effectuer
- **Histoire** : L'ouvrage remontant au maximum à la seconde moitié du XIXe siècle.


Fiche d'évaluation

Les critères

- La rareté :



- L'ancienneté :



- Intérêt en tant que patrimoine :



- Importance dans la vie quotidienne des habitants par le passé :



- Intérêt pour les habitants actuellement et usage :



Le niveau d'intérêt 

- Une étoile : intérêt local
- Deux étoiles : édifice représentatif d'une forme locale ou d'un savoir-faire
- Trois étoiles : édifice exceptionnel ou ayant un fort lien pour les habitants

Fiche de recensement

Mentions obligatoires :

Les éléments de référence :

- **Dénomination de l'édifice** : Carrière
- **Numéro de fiche** : n°36
- **Année de recensement** : 2021
- **Cadre du recensement** : Inventaire du patrimoine vernaculaire

La localisation :

- **Commune** : Saint-Julien-Chapteuil
- **Nom et numéro du secteur** : Village d'Auteyrac : Secteur n°2
- **Lieu-dit, voie, route** : Route d'Auteyrac
- **Section et N° de parcelle cadastrale** : G 0266
- **Coordonnées géographiques** : 45.02720242729867, 4.047313517609882

Le statut de propriété :

- **Public ou privé** : Privé

Photos : Édifice et son environnement



Les mentions facultatives :

- **Visible ou non-visible** : non-visible (peu mis en évidence pour ceux qui n'ont pas les connaissances requises).
- **Isolé ou appartenant à un ensemble** : Isolé
- **Dimensions** : n
- **Etat** : n
- **Histoire** : Ancienne carrière des habitants, forêt sauvegardée car la carrière voisine exploitée par une entreprise par le passé et dont les matériaux ont été utilisés par les villages voisins dont Auteyrac a été stoppé une fois qu'elle a commencé à toucher la forêt appartenant à la commune de Saint-Julien-Chapteuil.



Fiche d'évaluation

Les critères

- La rareté :



- L'ancienneté :



- Intérêt en tant que patrimoine :



- Importance dans la vie quotidienne des habitants par le passé :



- Intérêt pour les habitants actuellement et usage :



Le niveau d'intérêt

- Une étoile : intérêt local
- Deux étoiles : édifice représentatif d'une forme locale ou d'un savoir-faire
- Trois étoiles : édifice exceptionnel ou ayant un fort lien pour les habitants

Fiche de recensement

Mentions obligatoires :

Les éléments de référence :

- **Dénomination de l'édifice** : Abreuvoir
- **Numéro de fiche** : 74
- **Année de recensement** : 2021
- **Cadre du recensement** : Inventaire du patrimoine vernaculaire

La localisation :

- **Commune** : Saint-Julien-Chapteuil
- **Nom et numéro du secteur** : Village d'Auteyrac : Secteur n°2
- **Lieu-dit, voie, route** : Route d'Auteyrac
- **Section et N° de parcelle cadastrale** : G 1693
- **Coordonnées géographiques** : 45.02835693304692, 4.049339905285471

Le statut de propriété :

- **Public ou privé** : Public

Photos : Édifice et son environnement



Les mentions facultatives :

- **Visible ou non-visible** : Visible
- **Isolé ou appartenant à un ensemble** : Isolé
- **Dimensions** : n
- **Etat** : Bon état
- **Histoire** : n


Fiche d'évaluation

Les critères


- La rareté :



- L'ancienneté :



- Intérêt en tant que patrimoine :



- Importance dans la vie quotidienne des habitants par le passé :



- Intérêt pour les habitants actuellement et usage :



Le niveau d'intérêt 

- Une étoile : intérêt local
- Deux étoiles : édifice représentatif d'une forme locale ou d'un savoir-faire
- Trois étoiles : édifice exceptionnel ou ayant un fort lien pour les habitants