



*La Commune  
de St Julien Chapteuil*

# Document sur les éléments du patrimoine rural

## Secteur : Bard

Document réalisé par Alexandre DUPUY

Etudiant en charge de la protection et de la valorisation du patrimoine  
vernaculaire de la commune de Saint-Julien-Chapteuil

Document réalisé en 2021



# Fiche de recensement

## Mentions obligatoires :

### Les éléments de référence :

- **Dénomination de l'édifice** : Abreuvoir
- **Numéro de fiche** : 131
- **Année de recensement** : 2021
- **Cadre du recensement** : Inventaire du patrimoine vernaculaire

### La localisation :

- **Commune** : Saint-Julien-Chapteuil
- **Nom et numéro du secteur** : Village de Bard : Secteur n°4
- **Lieu-dit, voie, route** : Route du Bard
- **Section et N° de parcelle cadastrale** : B 2918
- **Coordonnées géographiques** : 45.038852681774095, 4.087201491421827

### Le statut de propriété :

- **Public ou privé** : Public

### Photos : Édifice et son environnement



### Les mentions facultatives :

- **Visible ou non-visible** : Visible
- **Isolé ou appartenant à un ensemble** : Isolé
- **Dimensions** : n
- **Etat** : Bon état
- **Histoire** : Abreuvoir remontant au maximum à la seconde moitié du XIXe siècle.


# Fiche d'évaluation

## Les critères

- La rareté :



- L'ancienneté :



- Intérêt en tant que patrimoine :



- Importance dans la vie quotidienne des habitants par le passé :



- Intérêt pour les habitants actuellement et usage :

n

## Le niveau d'intérêt

- Une étoile : intérêt local
- Deux étoiles : édifice représentatif d'une forme locale ou d'un savoir-faire
- Trois étoiles : édifice exceptionnel ou ayant un fort lien pour les habitants

# Fiche de recensement

## Mentions obligatoires :

### Les éléments de référence :

- **Dénomination de l'édifice** : Abreuvoir
- **Numéro de fiche** : 132
- **Année de recensement** : 2021
- **Cadre du recensement** : Inventaire du patrimoine vernaculaire

### La localisation :

- **Commune** : Saint-Julien-Chapteuil
- **Nom et numéro du secteur** : Village de Bard : Secteur n°4
- **Lieu-dit, voie, route** : Route du Bard
- **Section et N° de parcelle cadastrale** : B 2918
- **Coordonnées géographiques** : 45.038852681774095, 4.087201491421827

### Le statut de propriété :

- **Public ou privé** : Public

### Photos : Édifice et son environnement



## Les mentions facultatives :

- **Visible ou non-visible** : Visible
- **Isolé ou appartenant à un ensemble** : Isolé
- **Dimensions** : n
- **Etat** : Bon état
- **Histoire** : Abreuvoir remontant au maximum à la seconde moitié du XIXe siècle.


# Fiche d'évaluation

## Les critères

- La rareté :



- L'ancienneté :



- Intérêt en tant que patrimoine :



- Importance dans la vie quotidienne des habitants par le passé :



- Intérêt pour les habitants actuellement et usage :

n

Le niveau d'intérêt 

- Une étoile : intérêt local
- Deux étoiles : édifice représentatif d'une forme locale ou d'un savoir-faire
- Trois étoiles : édifice exceptionnel ou ayant un fort lien pour les habitants

# Fiche de recensement

## Mentions obligatoires :

### Les éléments de référence :

- **Dénomination de l'édifice** : Abreuvoir
- **Numéro de fiche** : 133
- **Année de recensement** : 2021
- **Cadre du recensement** : Inventaire du patrimoine vernaculaire

### La localisation :

- **Commune** : Saint-Julien-Chapteuil
- **Nom et numéro du secteur** : Village de Bard : Secteur n°4
- **Lieu-dit, voie, route** : Route du Bard
- **Section et N° de parcelle cadastrale** : B 1361
- **Coordonnées géographiques** : 45.03985076897494, 4.089423379018664

### Le statut de propriété :

- **Public ou privé** : Public

### Photos : Édifice et son environnement





## Les mentions facultatives :

- **Visible ou non-visible** : Non-visible
- **Isolé ou appartenant à un ensemble** : Isolé
- **Dimensions** : n
- **État** : Nécessite un entretien
- **Histoire** : Abreuvoir remontant au maximum à la seconde moitié du XIXe siècle.


# Fiche d'évaluation

## Les critères

- La rareté :



- L'ancienneté :



- Intérêt en tant que patrimoine :



- Importance dans la vie quotidienne des habitants par le passé :



- Intérêt pour les habitants actuellement et usage :

n

Le niveau d'intérêt 

- Une étoile : intérêt local
- Deux étoiles : édifice représentatif d'une forme locale ou d'un savoir-faire
- Trois étoiles : édifice exceptionnel ou ayant un fort lien pour les habitants

# Fiche de recensement

## Mentions obligatoires :

### Les éléments de référence :

- *Dénomination de l'édifice* : Abreuvoir
- *Numéro de fiche* : 134
- *Année de recensement* : 2021
- *Cadre du recensement* : Inventaire du patrimoine vernaculaire



### La localisation :

- *Commune* : Saint-Julien-Chapteuil
- *Nom et numéro du secteur* : Village de Bard : Secteur n°4
- *Lieu-dit, voie, route* : Route du Bard
- *Section et N° de parcelle cadastrale* : B 1286
- *Coordonnées géographiques* : 45.03991643657064, 4.090822438753997

### Le statut de propriété :

- *Public ou privé* : Public

### Photos : Édifice et son environnement



### Les mentions facultatives :

- **Visible ou non-visible** : Peu visible
- **Isolé ou appartenant à un ensemble** : Isolé
- **Dimensions** : n
- **Etat** : Bon état
- **Histoire** : Abreuvoir remontant au maximum à la seconde moitié du XIXe siècle.


# Fiche d'évaluation

## Les critères

- La rareté :



- L'ancienneté :



- Intérêt en tant que patrimoine :



- Importance dans la vie quotidienne des habitants par le passé :



- Intérêt pour les habitants actuellement et usage :

n

Le niveau d'intérêt 

- Une étoile : intérêt local
- Deux étoiles : édifice représentatif d'une forme locale ou d'un savoir-faire
- Trois étoiles : édifice exceptionnel ou ayant un fort lien pour les habitants

# Fiche de recensement

## Mentions obligatoires :

### Les éléments de référence :

- **Dénomination de l'édifice** : Assemblée
- **Numéro de fiche** : 135
- **Année de recensement** : 2021
- **Cadre du recensement** : Inventaire du patrimoine vernaculaire

### La localisation :

- **Commune** : Saint-Julien-Chapteuil
- **Nom et numéro du secteur** : Village de Bard : Secteur n°4
- **Lieu-dit, voie, route** : Route de Bard
- **Section et N° de parcelle cadastrale** : B 1443
- **Coordonnées géographiques** : 45.038852681774095, 4.087201491421827

### Le statut de propriété :

- **Public ou privé** : Public

### Photos : Édifice et son environnement



## Les mentions facultatives :

- **Visible ou non-visible** : Visible
- **Dimensions** : ?
- **État** : Nécessite un entretien
- **Histoire** : École ouverte par une béate en 1880. Présence de huit filles et un garçon en 1881. Et 27 enfants en 1882 dont 11 garçons et 16 filles. A l'époque, certains habitants étaient prêts à céder l'assemblée et souhaitaient une école laïque de filles pour le hameau. Un certain nombre d'habitants avaient remis en question la qualité de son enseignement. Nous avons la date de "la construction nouvelle", mais nous ne savons pas quand cela correspond à la date de construction ou de rénovation. Dans le cas de Bard, la date de la construction nouvelle est 1873. Cependant, la gravure inscrite sur la pierre du bâtiment stipule l'an 1866.
- **Isolé ou appartenant à un ensemble** : Appartenant à un ensemble

Cheminée



# Fiche d'évaluation

## Les critères

- La rareté :



- L'ancienneté :



- Intérêt en tant que patrimoine :



- Importance dans la vie quotidienne des habitants par le passé :



- Intérêt pour les habitants actuellement et usage :

n

## Le niveau d'intérêt

- Une étoile : intérêt local
- Deux étoiles : édifice représentatif d'une forme locale ou d'un savoir-faire
- Trois étoiles : édifice exceptionnel ou ayant un fort lien pour les habitants



# Fiche de recensement

## Mentions obligatoires :

### Les éléments de référence :

- **Dénomination de l'édifice** : Croix de mission
- **Numéro de fiche** : 136
- **Année de recensement** : 2021
- **Cadre du recensement** : Inventaire du patrimoine vernaculaire

### La localisation :

- **Commune** : Saint-Julien-Chapteuil
- **Nom et numéro du secteur** : Village de Bard : Secteur n°4
- **Lieu-dit, voie, route** : Chemin de Bard
- **Section et N° de parcelle cadastrale** : B 2918
- **Coordonnées géographiques** : 45.03897389938688, 4.086214488313571

### Le statut de propriété :

- **Public ou privé** : Public

### Photos : Édifice et son environnement



## Les mentions facultatives :

- **Visible ou non-visible** : Visible
- **Isolé ou appartenant à un ensemble** : Isolé
- **Dimensions** : n
- **Etat** : Bon état
- **Histoire** : Croix de mission, fait donc partie des croix isolées.


# Fiche d'évaluation

## Les critères

- La rareté :



- L'ancienneté :



- Intérêt en tant que patrimoine :



- Importance dans la vie quotidienne des habitants par le passé :



- Intérêt pour les habitants actuellement et usage :

n

Le niveau d'intérêt 

- Une étoile : intérêt local
- Deux étoiles : édifice représentatif d'une forme locale ou d'un savoir-faire
- Trois étoiles : édifice exceptionnel ou ayant un fort lien pour les habitants

# Fiche de recensement

## Mentions obligatoires :

### Les éléments de référence :

- **Dénomination de l'édifice** : Four
- **Numéro de fiche** : 137
- **Année de recensement** : 2021
- **Cadre du recensement** : Inventaire du patrimoine vernaculaire


### La localisation :

- **Commune** : Saint-Julien-Chapteuil
- **Nom et numéro du secteur** : Village de Bard : Secteur n°4
- **Lieu-dit, voie, route** : Route du Bard
- **Section et N° de parcelle cadastrale** : B 2980
- **Coordonnées géographiques** : 45.038228972350105, 4.088483077619829

### Le statut de propriété :

- **Public ou privé** : Public

### Photos : Édifice et son environnement



### Les mentions facultatives :

- **Visible ou non-visible** : Visible
- **Dimensions** : ?
- **Etat** : Bon état
- **Histoire** : ?
- **Isolé ou appartenant à un ensemble** : Appartenant à un ensemble

Four



# Fiche d'évaluation

## Les critères

- La rareté :



- L'ancienneté :

?

- Intérêt en tant que patrimoine :



- Importance dans la vie quotidienne des habitants par le passé :



- Intérêt pour les habitants actuellement et usage :



## Le niveau d'intérêt



- Une étoile : intérêt local
- Deux étoiles : édifice représentatif d'une forme locale ou d'un savoir-faire
- Trois étoiles : édifice exceptionnel ou ayant un fort lien pour les habitants