



*La Commune
de St Julien Chapteuil*

Document sur les éléments du patrimoine rural

Secteur : Bellerut

Document réalisé par Alexandre DUPUY

Etudiant en charge de la protection et de la valorisation du patrimoine
vernaculaire de la commune de Saint-Julien-Chapteuil

Document réalisé en 2021



Fiche de recensement

Mentions obligatoires :

Les éléments de référence :

- **Dénomination de l'édifice** : Abreuvoir
- **Numéro de fiche** : 48
- **Année de recensement** : 2021
- **Cadre du recensement** : Inventaire du patrimoine vernaculaire

La localisation :

- **Commune** : Saint-Julien-Chapteuil
- **Nom et numéro du secteur** : Village de Bellerut : Secteur n°5
- **Lieu-dit, voie, route** : Chemin de Bellerut
- **Section et N° de parcelle cadastrale** : n
- **Coordonnées géographiques** : 45.01238124215815, 4.051988196591716

Le statut de propriété :

- **Public ou privé** : Public

Photos : Édifice et son environnement



Les mentions facultatives :

- **Visible ou non-visible** : Visible
- **Isolé ou appartenant à un ensemble** : Isolé
- **Dimensions** : n
- **Etat** : Bon état
- **Histoire** : Abreuvoir remontant au maximum à la seconde moitié du XIXe siècle.


Fiche d'évaluation

Les critères


- La rareté :



- L'ancienneté :



- Intérêt en tant que patrimoine :



- Importance dans la vie quotidienne des habitants par le passé :



- Intérêt pour les habitants actuellement et usage :



Le niveau d'intérêt 

- Une étoile : intérêt local
- Deux étoiles : édifice représentatif d'une forme locale ou d'un savoir-faire
- Trois étoiles : édifice exceptionnel ou ayant un fort lien pour les habitants

Fiche de recensement

Mentions obligatoires :

Les éléments de référence :

- **Dénomination de l'édifice** : Croix de mission
- **Numéro de fiche** : 49
- **Année de recensement** : 2021
- **Cadre du recensement** : Inventaire du patrimoine vernaculaire

La localisation :

- **Commune** : Saint-Julien-Chapteuil
- **Nom et numéro du secteur** : Village de Bellerut : Secteur n°49
- **Lieu-dit, voie, route** : Chemin de Bellerut
- **Section et N° de parcelle cadastrale** : G 1605
- **Coordonnées géographiques** : 45.012241405069375, 4.051542758792964

Le statut de propriété :

- **Public ou privé** : Bien de section

Photos : Édifice et son environnement



Les mentions facultatives :

- **Visible ou non-visible** : Visible
- **Isolé ou appartenant à un ensemble** : Isolé
- **Dimensions** : n
- **Etat** : Bon état
- **Histoire** : Croix de mission, fait donc partie des croix isolées.


Fiche d'évaluation

Les critères

- La rareté :



- L'ancienneté :



- Intérêt en tant que patrimoine :



- Importance dans la vie quotidienne des habitants par le passé :



- Intérêt pour les habitants actuellement et usage :

n

Le niveau d'intérêt

- Une étoile : intérêt local
- Deux étoiles : édifice représentatif d'une forme locale ou d'un savoir-faire
- Trois étoiles : édifice exceptionnel ou ayant un fort lien pour les habitants

Fiche de recensement

Mentions obligatoires :

Les éléments de référence :

- **Dénomination de l'édifice** : Croix monumentale
- **Numéro de fiche** : 50
- **Année de recensement** : 2021
- **Cadre du recensement** : Inventaire du patrimoine vernaculaire


La localisation :

- **Commune** : Saint-Julien-Chapteuil
- **Nom et numéro du secteur** : Village de Bellerut : Secteur n°5
- **Lieu-dit, voie, route** : Chemin de Bellerut
- **Section et N° de parcelle cadastrale** : G 0976
- **Coordonnées géographiques** : 45.01265001078492, 4.051721226260828

Le statut de propriété :

- **Public ou privé** : Privé

Photos : Édifice et son environnement



Les mentions facultatives :

- **Visible ou non-visible** : Non-visible
- **Isolé ou appartenant à un ensemble** : Isolé
- **Dimensions** : n
- **Etat** : Bon état
- **Histoire** : Fait partie des croix monumentales


Fiche d'évaluation

Les critères

- La rareté :



- L'ancienneté :



- Intérêt en tant que patrimoine :



- Importance dans la vie quotidienne des habitants par le passé :



- Intérêt pour les habitants actuellement et usage :

n

Le niveau d'intérêt 

- Une étoile : intérêt local
- Deux étoiles : édifice représentatif d'une forme locale ou d'un savoir-faire
- Trois étoiles : édifice exceptionnel ou ayant un fort lien pour les habitants