



*La Commune
de St Julien Chapteuil*

Document sur les éléments du patrimoine rural

Secteur : Bourgeneuf

Document réalisé par Alexandre DUPUY

Etudiant en charge de la protection et de la valorisation du patrimoine
vernaculaire de la commune de Saint-Julien-Chapteuil

Document réalisé en 2021



Fiche de recensement

Mentions obligatoires :

Les éléments de référence :

- **Dénomination de l'édifice** : Abreuvoir
- **Numéro de fiche** : 107
- **Année de recensement** : 2021
- **Cadre du recensement** : Inventaire du patrimoine vernaculaire

La localisation :

- **Commune** : Saint-Julien-Chapteuil
- **Nom et numéro du secteur** : Village de Bourgeneuf et Les Chavaillas : Secteur n°6
- **Lieu-dit, voie, route** : Route de Bourgeneuf
- **Section et N° de parcelle cadastrale** : B 1238
- **Coordonnées géographiques** : 45.04095861028307, 4.093517382121947

Le statut de propriété :

- **Public ou privé** : Privé

Photos : Édifice et son environnement



Les mentions facultatives :

- **Visible ou non-visible** : Visible
- **Isolé ou appartenant à un ensemble** : Isolé
- **Dimensions** : n
- **Etat** : Bon état
- **Histoire** : Abreuvoir remontant au maximum à la seconde moitié du XIXe siècle.


Fiche d'évaluation

Les critères

- La rareté :



- L'ancienneté :



- Intérêt en tant que patrimoine :



- Importance dans la vie quotidienne des habitants par le passé :



- Intérêt pour les habitants actuellement et usage :

n

Le niveau d'intérêt 

- Une étoile : intérêt local
- Deux étoiles : édifice représentatif d'une forme locale ou d'un savoir-faire
- Trois étoiles : édifice exceptionnel ou ayant un fort lien pour les habitants

Fiche de recensement

Mentions obligatoires :

Les éléments de référence :

- **Dénomination de l'édifice** : Abreuvoir
- **Numéro de fiche** : 108
- **Année de recensement** : 2021
- **Cadre du recensement** : Inventaire du patrimoine vernaculaire


La localisation :

- **Commune** : Saint-Julien-Chapteuil
- **Nom et numéro du secteur** : Village de Bourgeneuf et Les Chavaillas : Secteur n°6
- **Lieu-dit, voie, route** : Route de Bourgeneuf
- **Section et N° de parcelle cadastrale** : B 1240
- **Coordonnées géographiques** : 45.040861066577754, 4.093803534958937

Le statut de propriété :

- **Public ou privé** : Public

Photos : Édifice et son environnement



Les mentions facultatives :

- **Visible ou non-visible** : Peu visible
- **Isolé ou appartenant à un ensemble** : Isolé
- **Dimensions** : n
- **Etat** : Mauvais état
- **Histoire** : Abreuvoir remontant au maximum à la seconde moitié du XIXe siècle.


Fiche d'évaluation

Les critères


- La rareté :



- L'ancienneté :



- Intérêt en tant que patrimoine :



- Importance dans la vie quotidienne des habitants par le passé :



- Intérêt pour les habitants actuellement et usage :

n

Le niveau d'intérêt

- Une étoile : intérêt local
- Deux étoiles : édifice représentatif d'une forme locale ou d'un savoir-faire
- Trois étoiles : édifice exceptionnel ou ayant un fort lien pour les habitants

Fiche de recensement

Mentions obligatoires :

Les éléments de référence :

- **Dénomination de l'édifice** : Assemblée
- **Numéro de fiche** : 110
- **Année de recensement** : 2021
- **Cadre du recensement** : Inventaire du patrimoine vernaculaire

La localisation :

- **Commune** : Saint-Julien-Chapteuil
- **Nom et numéro du secteur** : Village de Bourgeneuf et Les Chavaillas : Secteur n°6
- **Lieu-dit, voie, route** : Route de Bourgeneuf
- **Section et N° de parcelle cadastrale** : B 1241
- **Coordonnées géographiques** : 45.0410751062982, 4.094006813149239

Le statut de propriété :

- **Public ou privé** : Public


Photos : Édifice et son environnement



Les mentions facultatives :

- **Visible ou non-visible :** Visible
- **Dimensions :** ?
- **Etat :** Bon état
- **Histoire :** Il n'y a pas de béate qui figure dans le registre dit "des béates". Ce fut une école communale à partir de 1891. Cette assemblée fait partie de celles qui sont les plus mises en valeur. Nous pouvons y trouver de nombreux objets d'orfèvrerie ce qui met fortement en avant son aspect religieux.
- **Isolé ou appartenant à un ensemble :** Appartenant à un ensemble

Cloche



Cheminée



Lit



Agenda des agriculteurs 1898





TABLE DES MATIÈRES

Manuel de l'agriculteur	10	Manuel d'agriculture et d'élevage	10
Élevage bovin	12	Élevage de chevaux	12
Le grand élevage ou les grandes écuries	13	Élevage de moutons	13
Le cheval	14	Élevage de porcs	14
Élevage de vaches	15	Élevage de volailles	15
Élevage de bœufs	16	Élevage de lapins	16
Élevage de chèvres	17	Élevage de canards	17
Élevage de moutons	18	Élevage de oies	18
Élevage de porcs	19	Élevage de poules	19
Élevage de volailles	20	Élevage de canards	20
Élevage de lapins	21	Élevage de oies	21
Élevage de canards	22	Élevage de poules	22
Élevage de oies	23	Élevage de canards	23
Élevage de poules	24	Élevage de oies	24
Élevage de canards	25	Élevage de poules	25
Élevage de oies	26	Élevage de canards	26
Élevage de poules	27	Élevage de oies	27
Élevage de canards	28	Élevage de poules	28
Élevage de oies	29	Élevage de canards	29
Élevage de poules	30	Élevage de oies	30
Élevage de canards	31	Élevage de poules	31
Élevage de oies	32	Élevage de canards	32
Élevage de poules	33	Élevage de oies	33
Élevage de canards	34	Élevage de poules	34
Élevage de oies	35	Élevage de canards	35
Élevage de poules	36	Élevage de oies	36
Élevage de canards	37	Élevage de poules	37
Élevage de oies	38	Élevage de canards	38
Élevage de poules	39	Élevage de oies	39
Élevage de canards	40	Élevage de poules	40
Élevage de oies	41	Élevage de canards	41
Élevage de poules	42	Élevage de oies	42
Élevage de canards	43	Élevage de poules	43
Élevage de oies	44	Élevage de canards	44
Élevage de poules	45	Élevage de oies	45
Élevage de canards	46	Élevage de poules	46
Élevage de oies	47	Élevage de canards	47
Élevage de poules	48	Élevage de oies	48
Élevage de canards	49	Élevage de poules	49
Élevage de oies	50	Élevage de canards	50
Élevage de poules	51	Élevage de oies	51
Élevage de canards	52	Élevage de poules	52
Élevage de oies	53	Élevage de canards	53
Élevage de poules	54	Élevage de oies	54
Élevage de canards	55	Élevage de poules	55
Élevage de oies	56	Élevage de canards	56
Élevage de poules	57	Élevage de oies	57
Élevage de canards	58	Élevage de poules	58
Élevage de oies	59	Élevage de canards	59
Élevage de poules	60	Élevage de oies	60
Élevage de canards	61	Élevage de poules	61
Élevage de oies	62	Élevage de canards	62
Élevage de poules	63	Élevage de oies	63
Élevage de canards	64	Élevage de poules	64
Élevage de oies	65	Élevage de canards	65
Élevage de poules	66	Élevage de oies	66
Élevage de canards	67	Élevage de poules	67
Élevage de oies	68	Élevage de canards	68
Élevage de poules	69	Élevage de oies	69
Élevage de canards	70	Élevage de poules	70
Élevage de oies	71	Élevage de canards	71
Élevage de poules	72	Élevage de oies	72
Élevage de canards	73	Élevage de poules	73
Élevage de oies	74	Élevage de canards	74
Élevage de poules	75	Élevage de oies	75
Élevage de canards	76	Élevage de poules	76
Élevage de oies	77	Élevage de canards	77
Élevage de poules	78	Élevage de oies	78
Élevage de canards	79	Élevage de poules	79
Élevage de oies	80	Élevage de canards	80
Élevage de poules	81	Élevage de oies	81
Élevage de canards	82	Élevage de poules	82
Élevage de oies	83	Élevage de canards	83
Élevage de poules	84	Élevage de oies	84
Élevage de canards	85	Élevage de poules	85
Élevage de oies	86	Élevage de canards	86
Élevage de poules	87	Élevage de oies	87
Élevage de canards	88	Élevage de poules	88
Élevage de oies	89	Élevage de canards	89
Élevage de poules	90	Élevage de oies	90
Élevage de canards	91	Élevage de poules	91
Élevage de oies	92	Élevage de canards	92
Élevage de poules	93	Élevage de oies	93
Élevage de canards	94	Élevage de poules	94
Élevage de oies	95	Élevage de canards	95
Élevage de poules	96	Élevage de oies	96
Élevage de canards	97	Élevage de poules	97
Élevage de oies	98	Élevage de canards	98
Élevage de poules	99	Élevage de oies	99
Élevage de canards	100	Élevage de poules	100

Reliques





Fiche d'évaluation

Les critères

- La rareté :



- L'ancienneté :



- Intérêt en tant que patrimoine :



- Importance dans la vie quotidienne des habitants par le passé :



- Intérêt pour les habitants actuellement et usage :



Le niveau d'intérêt 

- Une étoile : intérêt local
- Deux étoiles : édifice représentatif d'une forme locale ou d'un savoir-faire
- Trois étoiles : édifice exceptionnel ou ayant un fort lien pour les habitants

Fiche de recensement

Mentions obligatoires :

Les éléments de référence :

- **Dénomination de l'édifice** : Croix de mission (1)
- **Numéro de fiche** : 111
- **Année de recensement** : 2021
- **Cadre du recensement** : Inventaire du patrimoine vernaculaire


La localisation :

- **Commune** : Saint-Julien-Chapteuil
- **Nom et numéro du secteur** : Village de Bourgeneuf et Les Chavaillas : Secteur n°6
- **Lieu-dit, voie, route** : Route de Bourgeneuf
- **Section et N° de parcelle cadastrale** : B 1240
- **Coordonnées géographiques** : 45.040861066577754, 4.093803534958937

Le statut de propriété :

- **Public ou privé** : Public

Photos : Édifice et son environnement



Les mentions facultatives :

- **Visible ou non-visible** : Visible
- **Isolé ou appartenant à un ensemble** : Isolé
- **Dimensions** : n
- **Etat** : Bon état
- **Histoire** : Croix de mission, fait donc partie des croix isolées.


Fiche d'évaluation

Les critères

- La rareté :



- L'ancienneté :



- Intérêt en tant que patrimoine :



- Importance dans la vie quotidienne des habitants par le passé :



- Intérêt pour les habitants actuellement et usage :

n

Le niveau d'intérêt 

- Une étoile : intérêt local
- Deux étoiles : édifice représentatif d'une forme locale ou d'un savoir-faire
- Trois étoiles : édifice exceptionnel ou ayant un fort lien pour les habitants

Fiche de recensement

Mentions obligatoires :

Les éléments de référence :

- **Dénomination de l'édifice** : Croix de mission (2)
- **Numéro de fiche** : 112
- **Année de recensement** : 2021
- **Cadre du recensement** : Inventaire du patrimoine vernaculaire

La localisation :

- **Commune** : Saint-Julien-Chapteuil
- **Nom et numéro du secteur** : Village de Bourgeneuf et Les Chavaillas : Secteur n°6
- **Lieu-dit, voie, route** : Route les Chavaillas
- **Section et N° de parcelle cadastrale** : B 0557
- **Coordonnées géographiques** : 45.043163207515555, 4.098034855527919

Le statut de propriété :

- **Public ou privé** : Public

Photos : Édifice et son environnement



Les mentions facultatives :

- **Visible ou non-visible** : Visible
- **Isolé ou appartenant à un ensemble** : Isolé
- **Dimensions** : n
- **Etat** : Bon état
- **Histoire** : Croix de mission, fait donc partie des croix isolées.


Fiche d'évaluation

Les critères

- La rareté :



- L'ancienneté :



- Intérêt en tant que patrimoine :



- Importance dans la vie quotidienne des habitants par le passé :



- Intérêt pour les habitants actuellement et usage :

n

Le niveau d'intérêt 

- Une étoile : intérêt local
- Deux étoiles : édifice représentatif d'une forme locale ou d'un savoir-faire
- Trois étoiles : édifice exceptionnel ou ayant un fort lien pour les habitants

Fiche de recensement

Mentions obligatoires :

Les éléments de référence :

- **Dénomination de l'édifice** : Four à pain de Bourgeneuf
- **Numéro de fiche** : 113
- **Année de recensement** : 2021
- **Cadre du recensement** : Inventaire du patrimoine vernaculaire


La localisation :

- **Commune** : Saint-Julien-Chapteuil
- **Nom et numéro du secteur** : Village de Bourgeneuf et Les Chavaillas : Secteur n°6
- **Lieu-dit, voie, route** : Route de Bourgeneuf
- **Section et N° de parcelle cadastrale** : B 1254
- **Coordonnées géographiques** : 45.04067610482205, 4.093332221774166

Le statut de propriété :

- **Public ou privé** : Public


Photos : Édifice et son environnement



Les mentions facultatives :

- **Visible ou non-visible** : Visible
- **Dimensions** : ?
- **État** : Bon état
- **Histoire** : ?
- **Isolé ou appartenant à un ensemble** : Appartenant à un ensemble

Four



Fiche d'évaluation

Les critères

- La rareté :



- L'ancienneté :

?

- Intérêt en tant que patrimoine :



- Importance dans la vie quotidienne des habitants par le passé :



- Intérêt pour les habitants actuellement et usage :



Le niveau d'intérêt 

- Une étoile : intérêt local
- Deux étoiles : édifice représentatif d'une forme locale ou d'un savoir-faire
- Trois étoiles : édifice exceptionnel ou ayant un fort lien pour les habitants

Fiche de recensement

Mentions obligatoires :

Les éléments de référence :

- **Dénomination de l'édifice** : Four
- **Numéro de fiche** : 114
- **Année de recensement** : 2021
- **Cadre du recensement** : Inventaire du patrimoine vernaculaire

La localisation :

- **Commune** : Saint-Julien-Chapteuil
- **Nom et numéro du secteur** : Village de Bourgeneuf et Les Chavaillas : Secteur n°6
- **Lieu-dit, voie, route** : Route de Bourgeneuf
- **Section et N° de parcelle cadastrale** : B 1238
- **Coordonnées géographiques** : 45.0409340056936, 4.093613846281238

Le statut de propriété :

- **Public ou privé** : Privé

Photos : Édifice et son environnement



Les mentions facultatives :

- **Visible ou non-visible** : Visible
- **Isolé ou appartenant à un ensemble** : Isolé
- **Dimensions** : n
- **Etat** : Bon état
- **Histoire** : ?

Fiche d'évaluation

Les critères

- **La rareté :**



- **L'ancienneté :**

?

- **Intérêt en tant que patrimoine :**



- **Importance dans la vie quotidienne des habitants par le passé :**



- **Intérêt pour les habitants actuellement et usage :**

?

Le niveau d'intérêt

- **Une étoile : intérêt local**
- **Deux étoiles : édifice représentatif d'une forme locale ou d'un savoir-faire**
- **Trois étoiles : édifice exceptionnel ou ayant un fort lien pour les habitants**

Fiche de recensement

Mentions obligatoires :

Les éléments de référence :

- *Dénomination de l'édifice* : Four
- *Numéro de fiche* : 115
- *Année de recensement* : 2021
- *Cadre du recensement* : Inventaire du patrimoine vernaculaire


La localisation :

- *Commune* : Saint-Julien-Chapteuil
- *Nom et numéro du secteur* : Village de Bourgeneuf et Les Chavaillas : Secteur n°6
- *Lieu-dit, voie, route* : Route de Bourgeneuf
- *Section et N° de parcelle cadastrale* : B 0568
- *Coordonnées géographiques* : 45.04447693410111, 4.098884124161564

Le statut de propriété :

- *Public ou privé* : Communal

Photos : Édifice et son environnement



Les mentions facultatives :

- **Visible ou non-visible** : Visible
- **Isolé ou appartenant à un ensemble** : Isolé
- **Dimensions** : n
- **Etat** : Bon état
- **Histoire** : ?

Fiche d'évaluation

Les critères

- **La rareté :**



- **L'ancienneté :**

?

- **Intérêt en tant que patrimoine :**



- **Importance dans la vie quotidienne des habitants par le passé :**



- **Intérêt pour les habitants actuellement et usage :**

?

Le niveau d'intérêt

- **Une étoile : intérêt local**
- **Deux étoiles : édifice représentatif d'une forme locale ou d'un savoir-faire**
- **Trois étoiles : édifice exceptionnel ou ayant un fort lien pour les habitants**

Fiche de recensement

Mentions obligatoires :

Les éléments de référence :

- **Dénomination de l'édifice** : Métier à ferrer
- **Numéro de fiche** : 117
- **Année de recensement** : 2021
- **Cadre du recensement** : Inventaire du patrimoine vernaculaire


La localisation :

- **Commune** : Saint-Julien-Chapteuil
- **Nom et numéro du secteur** : Village de Bourgeneuf et Les Chavaillas : Secteur n°6
- **Lieu-dit, voie, route** : Route de Bourgeneuf
- **Section et N° de parcelle cadastrale** : B 1240
- **Coordonnées géographiques** : 45.040861066577754, 4.093803534958937

Le statut de propriété :

- **Public ou privé** : Public

Photos : Édifice et son environnement



Les mentions facultatives :

- **Visible ou non-visible** : Visible
- **Dimensions** : n
- **Etat** : Bon état mais Non-fonctionnel
- **Histoire** : Seul travail à ferrer encore présent sur l'ensemble de la commune
- **Isolé ou appartenant à un ensemble** : Appartenant à un ensemble



Fiche d'évaluation

Les critères

- **La rareté :**



- **L'ancienneté :**

?

- **Intérêt en tant que patrimoine :**



- **Importance dans la vie quotidienne des habitants par le passé :**



- **Intérêt pour les habitants actuellement et usage :**

n

Le niveau d'intérêt

- **Une étoile : intérêt local**
- **Deux étoiles : édifice représentatif d'une forme locale ou d'un savoir-faire**
- **Trois étoiles : édifice exceptionnel ou ayant un fort lien pour les habitants**

Fiche de recensement

Mentions obligatoires :

Les éléments de référence :

- **Dénomination de l'édifice** : Moulin (1)
- **Numéro de fiche** : 118
- **Année de recensement** : 2021
- **Cadre du recensement** : Inventaire du patrimoine vernaculaire

La localisation :

- **Commune** : Saint-Julien-Chapteuil
- **Nom et numéro du secteur** : Village de Bourgeneuf et Les Chavaillas : Secteur n°6
- **Lieu-dit, voie, route** : Route de Bourgeneuf
- **Section et N° de parcelle cadastrale** : B 1229
- **Coordonnées géographiques** : 45.04169727076303, 4.092724471674658

Le statut de propriété :

- **Public ou privé** : Public

Photos : Édifice et son environnement



Les mentions facultatives :

- **Visible ou non-visible** : Visible
- **Isolé ou appartenant à un ensemble** : Isolé
- **Dimensions** : n
- **Etat** : Bon état mais non-fonctionnel
- **Histoire** : n

Fiche d'évaluation

Les critères

- **La rareté :**



- **L'ancienneté :**

?

- **Intérêt en tant que patrimoine :**



- **Importance dans la vie quotidienne des habitants par le passé :**



- **Intérêt pour les habitants actuellement et usage :**

n

Le niveau d'intérêt

- **Une étoile : intérêt local**
- **Deux étoiles : édifice représentatif d'une forme locale ou d'un savoir-faire**
- **Trois étoiles : édifice exceptionnel ou ayant un fort lien pour les habitants**

Fiche de recensement

Mentions obligatoires :

Les éléments de référence :

- **Dénomination de l'édifice** : Moulin
- **Numéro de fiche** : 119
- **Année de recensement** : 2021
- **Cadre du recensement** : Inventaire du patrimoine vernaculaire



La localisation :

- **Commune** : Saint-Julien-Chapteuil
- **Nom et numéro du secteur** : Village de Bourgeneuf et Les Chavaillas : Secteur n°6
- **Lieu-dit, voie, route** : Route de Bourgeneuf
- **Section et N° de parcelle cadastrale** : B 1228
- **Coordonnées géographiques** : 45.04193935526084, 4.092735777155515

Le statut de propriété :

- **Public ou privé** : Privé

Photos : Édifice et son environnement



Les mentions facultatives :

- **Visible ou non-visible** : Peu visible
- **Dimensions** : n
- **Etat** : Mauvais état
- **Histoire** : n
- **Isolé ou appartenant à un ensemble** : Appartenant à un ensemble

Base de la meule



Bassin de rétention



Fiche d'évaluation

Les critères

- **La rareté :**



- **L'ancienneté :**

?

- **Intérêt en tant que patrimoine :**



- **Importance dans la vie quotidienne des habitants par le passé :**



- **Intérêt pour les habitants actuellement et usage :**

n

Le niveau d'intérêt

- **Une étoile : intérêt local**
- **Deux étoiles : édifice représentatif d'une forme locale ou d'un savoir-faire**
- **Trois étoiles : édifice exceptionnel ou ayant un fort lien pour les habitants**

Fiche de recensement

Mentions obligatoires :

Les éléments de référence :

- **Dénomination de l'édifice** : Abreuvoir
- **Numéro de fiche** : 120
- **Année de recensement** : 2021
- **Cadre du recensement** : Inventaire du patrimoine vernaculaire

La localisation :

- **Commune** : Saint-Julien-Chapteuil
- **Nom et numéro du secteur** : Village de Bourgeneuf et Les Chavaillas : Secteur n°6
- **Lieu-dit, voie, route** : Route de Chevaillas
- **Section et N° de parcelle cadastrale** : B 0556
- **Coordonnées géographiques** : 45.04472840841354, 4.099783961516302

Le statut de propriété :

- **Public ou privé** : Public

Photos : Édifice et son environnement



Les mentions facultatives :

- **Visible ou non-visible** : Visible
- **Isolé ou appartenant à un ensemble** : Isolé
- **Dimensions** : n
- **Etat** : Bon état
- **Histoire** : Abreuvoir remontant au maximum à la seconde moitié du XIXe siècle. Situé sur une source d'eau, cela permettait d'utiliser l'eau nécessaire, puis ils l'ont laissé en circuit ouvert afin d'avoir tout le temps de l'eau fraîche et permettait à celle-ci de continuer à s'écouler pour aller alimenter les villages voisins plus bas en altitude.


Fiche d'évaluation

Les critères

- La rareté :



- L'ancienneté :



- Intérêt en tant que patrimoine :



- Importance dans la vie quotidienne des habitants par le passé :



- Intérêt pour les habitants actuellement et usage :

n

Le niveau d'intérêt

- Une étoile : intérêt local
- Deux étoiles : édifice représentatif d'une forme locale ou d'un savoir-faire
- Trois étoiles : édifice exceptionnel ou ayant un fort lien pour les habitants

Fiche de recensement

Mentions obligatoires :

Les éléments de référence :

- **Dénomination de l'édifice** : Moulin (3)
- **Numéro de fiche** : 138
- **Année de recensement** : 2021
- **Cadre du recensement** : Inventaire du patrimoine vernaculaire


La localisation :

- **Commune** : Saint-Julien-Chapteuil
- **Nom et numéro du secteur** : Village de Bard : Secteur n°4
- **Lieu-dit, voie, route** : Intersection route de Bourgeneuf et route de Bard D152
- **Section et N° de parcelle cadastrale** : B 1261
- **Coordonnées géographiques** : 45.04024285570143, 4.091316098198185

Le statut de propriété :

- **Public ou privé** : Privé

Photos : Édifice et son environnement



Les mentions facultatives :

- **Visible ou non-visible** : Peu visible
- **Dimensions** : n
- **État** : Nécessite un entretien
- **Histoire** : n
- **Isolé ou appartenant à un ensemble** : Appartenant à un ensemble

Bassin de rétention



Lieu de stockage



Meule



Fiche d'évaluation

Les critères

- **La rareté :**



- **L'ancienneté :**

?

- **Intérêt en tant que patrimoine :**



- **Importance dans la vie quotidienne des habitants par le passé :**



- **Intérêt pour les habitants actuellement et usage :**

n

Le niveau d'intérêt

- **Une étoile : intérêt local**
- **Deux étoiles : édifice représentatif d'une forme locale ou d'un savoir-faire**
- **Trois étoiles : édifice exceptionnel ou ayant un fort lien pour les habitants**