



*La Commune
de St Julien Chapteuil*

Document sur les éléments du patrimoine rural

Secteur : Chanalez

Document réalisé par Alexandre DUPUY

Etudiant en charge de la protection et de la valorisation du patrimoine
vernaculaire de la commune de Saint-Julien-Chapteuil

Document réalisé en 2021



Fiche de recensement

Mentions obligatoires :

Les éléments de référence :

- **Dénomination de l'édifice** : Abreuvoir
- **Numéro de fiche** : 67
- **Année de recensement** : 2021
- **Cadre du recensement** : Inventaire du patrimoine vernaculaire

La localisation :

- **Commune** : Saint-Julien-Chapteuil
- **Nom et numéro du secteur** : Village de Chanalez : Secteur n°7
- **Lieu-dit, voie, route** : Route de Chanalez
- **Section et N° de parcelle cadastrale** : n
- **Coordonnées géographiques** : 45.02150271593071, 4.083553539861233

Le statut de propriété :

- **Public ou privé** : Public

Photos : Édifice et son environnement



Les mentions facultatives :

- **Visible ou non-visible** : Visible
- **Isolé ou appartenant à un ensemble** : Isolé
- **Dimensions** : n
- **Etat** : Bon état
- **Histoire** : Abreuvoir remontant au maximum à la seconde moitié du XIXe siècle.


Fiche d'évaluation

Les critères

- La rareté :



- L'ancienneté :



- Intérêt en tant que patrimoine :



- Importance dans la vie quotidienne des habitants par le passé :



- Intérêt pour les habitants actuellement et usage :



Le niveau d'intérêt 

- Une étoile : intérêt local
- Deux étoiles : édifice représentatif d'une forme locale ou d'un savoir-faire
- Trois étoiles : édifice exceptionnel ou ayant un fort lien pour les habitants

Fiche de recensement

Mentions obligatoires :

Les éléments de référence :

- *Dénomination de l'édifice* : Auge
- *Numéro de fiche* : 68
- *Année de recensement* : 2021
- *Cadre du recensement* : Inventaire du patrimoine vernaculaire

La localisation :

- *Commune* : Saint-Julien-Chapteuil
- *Nom et numéro du secteur* : Village de Chanalez : Secteur n°7
- *Lieu-dit, voie, route* : Route de Chanalez
- *Section et N° de parcelle cadastrale* : D 0065
- *Coordonnées géographiques* : 45.0217921877361, 4.083097484002825

Le statut de propriété :

- *Public ou privé* : Privé

Photos : Édifice et son environnement



Les mentions facultatives :

- **Visible ou non-visible** : Visible
- **Isolé ou appartenant à un ensemble** : Isolé
- **Dimensions** : n
- **Etat** : Bon état
- **Histoire** : Aube remontant au maximum à la seconde moitié du XIXe siècle.


Fiche d'évaluation

Les critères

- La rareté :



- L'ancienneté :



- Intérêt en tant que patrimoine :



- Importance dans la vie quotidienne des habitants par le passé :



- Intérêt pour les habitants actuellement et usage :

n

Le niveau d'intérêt

- Une étoile : intérêt local
- Deux étoiles : édifice représentatif d'une forme locale ou d'un savoir-faire
- Trois étoiles : édifice exceptionnel ou ayant un fort lien pour les habitants

Fiche de recensement

Mentions obligatoires :

Les éléments de référence :

- **Dénomination de l'édifice** : Sarcophage
- **Numéro de fiche** : 69
- **Année de recensement** : 2021
- **Cadre du recensement** : Inventaire du patrimoine vernaculaire

La localisation :

- **Commune** : Saint-Julien-Chapteuil
- **Nom et numéro du secteur** : Village de Chanalez : Secteur n°7
- **Lieu-dit, voie, route** : Route de Chanalez
- **Section et N° de parcelle cadastrale** : n
- **Coordonnées géographiques** : 45.02150271593071, 4.083553539861233

Le statut de propriété :

- **Public ou privé** : Public

Photos : Édifice et son environnement



Les mentions facultatives :

- **Visible ou non-visible** : Peu visible, on ne le devine pas si on n'y est pas sensibilisé
- **Isolé ou appartenant à un ensemble** : Isolé
- **Dimensions** : n
- **Etat** : Etat moyen
- **Histoire** : n

Fiche d'évaluation

Les critères

- **La rareté :**



- **L'ancienneté :**

n

- **Intérêt en tant que patrimoine :**



- **Importance dans la vie quotidienne des habitants par le passé :**



- **Intérêt pour les habitants actuellement et usage :**

n

Le niveau d'intérêt

- **Une étoile : intérêt local**
- **Deux étoiles : édifice représentatif d'une forme locale ou d'un savoir-faire**
- **Trois étoiles : édifice exceptionnel ou ayant un fort lien pour les habitants**

Fiche de recensement

Mentions obligatoires :

Les éléments de référence :

- **Dénomination de l'édifice** : Assemblée
- **Numéro de fiche** : 70
- **Année de recensement** : 2021
- **Cadre du recensement** : Inventaire du patrimoine vernaculaire

La localisation :

- **Commune** : Saint-Julien-Chapteuil
- **Nom et numéro du secteur** : Village de Chanalez : Secteur n°7
- **Lieu-dit, voie, route** : Route de Chanalez
- **Section et N° de parcelle cadastrale** : 748
- **Coordonnées géographiques** : 45.02150271593071, 4.083553539861233

Le statut de propriété :

- **Public ou privé** : Public

Photos : Édifice et son environnement



Les mentions facultatives :

- **Visible ou non-visible :** Visible
- **Dimensions :** ?
- **Etat :** Bon état
- **Histoire :** Nous avons la date de “la construction nouvelle”, mais nous ne savons pas quand cela correspond à la date de construction ou de rénovation. Dans le cas de Chanalez, la date de construction nouvelle est 1890. Il y avait une béate en 1886. Il y avait une béate en 1886. Les Derniers travaux ont eu lieu en 2015/2016
- **Isolé ou appartenant à un ensemble :** Appartenant à un ensemble

Cloche



Reliques et statuette



Cadre Saint Joseph



Fiche d'évaluation

Les critères

- La rareté :



- L'ancienneté :



- Intérêt en tant que patrimoine :



- Importance dans la vie quotidienne des habitants par le passé :



- Intérêt pour les habitants actuellement et usage :



Le niveau d'intérêt 

- Une étoile : intérêt local
- Deux étoiles : édifice représentatif d'une forme locale ou d'un savoir-faire
- Trois étoiles : édifice exceptionnel ou ayant un fort lien pour les habitants

Fiche de recensement

Mentions obligatoires :

Les éléments de référence :

- **Dénomination de l'édifice** : Croix de mission
- **Numéro de fiche** : 71
- **Année de recensement** : 2021
- **Cadre du recensement** : Inventaire du patrimoine vernaculaire

La localisation :

- **Commune** : Saint-Julien-Chapteuil
- **Nom et numéro du secteur** : Village de Chanalez : Secteur n°7
- **Lieu-dit, voie, route** : Route de Chanalez
- **Section et N° de parcelle cadastrale** : n
- **Coordonnées géographiques** : 45.02142592422014, 4.083522774760831

Le statut de propriété :

- **Public ou privé** : Public

Photos : Édifice et son environnement



Les mentions facultatives :

- **Visible ou non-visible** : Visible
- **Isolé ou appartenant à un ensemble** : Isolé
- **Dimensions** : n
- **Etat** : Bon état
- **Histoire** : Croix de mission, fait donc partie des croix isolées


Fiche d'évaluation

Les critères

- La rareté :



- L'ancienneté :



- Intérêt en tant que patrimoine :



- Importance dans la vie quotidienne des habitants par le passé :



- Intérêt pour les habitants actuellement et usage :

n

Le niveau d'intérêt 

- Une étoile : intérêt local
- Deux étoiles : édifice représentatif d'une forme locale ou d'un savoir-faire
- Trois étoiles : édifice exceptionnel ou ayant un fort lien pour les habitants

Fiche de recensement

Mentions obligatoires :

Les éléments de référence :

- **Dénomination de l'édifice** : Croix de carrefour du Vernet
- **Numéro de fiche** : 72
- **Année de recensement** : 2021
- **Cadre du recensement** : Inventaire du patrimoine vernaculaire


La localisation :

- **Commune** : Saint-Julien-Chapteuil
- **Nom et numéro du secteur** : Village de Chanalez : Secteur n°7
- **Lieu-dit, voie, route** : Route de Chanalez
- **Section et N° de parcelle cadastrale** : Communal
- **Coordonnées géographiques** : 45.0240641522424, 4.073862727509142

Le statut de propriété :

- **Public ou privé** : Public

Photos : Édifice et son environnement



Les mentions facultatives :

- **Visible ou non-visible** : Visible
- **Isolé ou appartenant à un ensemble** : Isolé
- **Dimensions** : n
- **Etat** : Bon état
- **Histoire** : ?

Fiche d'évaluation

Les critères

- **La rareté :**



- **L'ancienneté :**

?

- **Intérêt en tant que patrimoine :**



- **Importance dans la vie quotidienne des habitants par le passé :**



- **Intérêt pour les habitants actuellement et usage :**



Le niveau d'intérêt ★★

- **Une étoile : intérêt local**
- **Deux étoiles : édifice représentatif d'une forme locale ou d'un savoir-faire**
- **Trois étoiles : édifice exceptionnel ou ayant un fort lien pour les habitants**

Fiche de recensement

Mentions obligatoires :

Les éléments de référence :

- **Dénomination de l'édifice** : Four
- **Numéro de fiche** : 73
- **Année de recensement** : 2021
- **Cadre du recensement** : Inventaire du patrimoine vernaculaire

La localisation :

- **Commune** : Saint-Julien-Chapteuil
- **Nom et numéro du secteur** : Village de Chanalez : Secteur n°7
- **Lieu-dit, voie, route** : Route de Chanalez
- **Section et N° de parcelle cadastrale** : n
- **Coordonnées géographiques** : 45.02142592422014, 4.083522774760831

Le statut de propriété :

- **Public ou privé** : Public

Photos : Édifice et son environnement



Les mentions facultatives :

- **Visible ou non-visible** : Visible
- **Dimensions** : ?
- **Etat** : Bon état
- **Histoire** : Les réparations ont été effectuées en 2004
- **Isolé ou appartenant à un ensemble** : Appartenant à un ensemble

Four



Fiche d'évaluation

Les critères

- La rareté :



- L'ancienneté :

?

- Intérêt en tant que patrimoine :



- Importance dans la vie quotidienne des habitants par le passé :



- Intérêt pour les habitants actuellement et usage :



Le niveau d'intérêt 

- Une étoile : intérêt local
- Deux étoiles : édifice représentatif d'une forme locale ou d'un savoir-faire
- Trois étoiles : édifice exceptionnel ou ayant un fort lien pour les habitants

Fiche de recensement

Mentions obligatoires :

Les éléments de référence :

- **Dénomination de l'édifice** : Ancienne maison bourgeoise
- **Numéro de fiche** : 75
- **Année de recensement** : 2021
- **Cadre du recensement** : Inventaire du patrimoine vernaculaire

La localisation :

- **Commune** : Saint-Julien-Chapteuil
- **Nom et numéro du secteur** : Village de Chanalez : Secteur n°7
- **Lieu-dit, voie, route** : Route de Chanalez
- **Section et N° de parcelle cadastrale** : D 0070
- **Coordonnées géographiques** : 45.021223265525606, 4.082604993573633

Le statut de propriété :

- **Public ou privé** : Privé


Photos : Édifice et son environnement




Les mentions facultatives :

- **Visible ou non-visible** : Non-visible
- **Dimensions** : n
- **Etat** : Très mauvais état
- **Histoire** : Ancienne ferme en ruine avec une très grande cheminée et un bâtiment à côté plus ancien au vu des grosses pierres à sa base. Ancienne ferme, témoin de l'architecture des habitations de la commune de Saint-Julien-Chapteuil entre le XVIIIe siècle et le XIXe siècle
- **Isolé ou appartenant à un ensemble** : Appartenant à un ensemble
-

Montée pour les charrues



Grande cheminée



Cheminée



Four




Fiche d'évaluation

Les critères

- **La rareté :**



- **L'ancienneté :**



- **Intérêt en tant que patrimoine :**



- **Importance dans la vie quotidienne des habitants par le passé :**



- **Intérêt pour les habitants actuellement et usage :**

n

Le niveau d'intérêt

- **Une étoile : intérêt local**
- **Deux étoiles : édifice représentatif d'une forme locale ou d'un savoir-faire**
- **Trois étoiles : édifice exceptionnel ou ayant un fort lien pour les habitants**

Fiche de recensement

Mentions obligatoires :

Les éléments de référence :

- **Dénomination de l'édifice** : Mont Les Roches
- **Numéro de fiche** : 77
- **Année de recensement** : 2021
- **Cadre du recensement** : Inventaire du patrimoine vernaculaire


La localisation :

- **Commune** : Saint-Julien-Chapteuil
- **Nom et numéro du secteur** : Village de Chanalez : Secteur n°7
- **Lieu-dit, voie, route** : Chemin Les Roches
- **Section et N° de parcelle cadastrale** : D 0339 ; D 0340 ; D 0341 ; D 0463 ; D 0442 ; D 0443 ; D 321
- **Coordonnées géographiques** : 45.02162582744636, 4.077567555074945

Le statut de propriété :

- **Public ou privé** : Privé

Photos : Édifice et son environnement



Les mentions facultatives :

- **Visible ou non-visible** : Peu-visible
- **Isolé ou appartenant à un ensemble** : Isolé
- **Dimensions** : n
- **Etat** : n
- **Histoire** : Ce suc permet de s'intéresser à la géologie du territoire et à l'utilisation de sa roche en tant que matériaux pour les habitations.

Fiche d'évaluation

Les critères

- **La rareté :**



- **L'ancienneté :**

n

- **Intérêt en tant que patrimoine :**



- **Importance dans la vie quotidienne des habitants par le passé :**



- **Intérêt pour les habitants actuellement et usage :**

n

Le niveau d'intérêt

- **Une étoile : intérêt local**
- **Deux étoiles : édifice représentatif d'une forme locale ou d'un savoir-faire**
- **Trois étoiles : édifice exceptionnel ou ayant un fort lien pour les habitants**