



*La Commune
de St Julien Chapteuil*

Document sur les éléments du patrimoine rural

Secteur : La Chapelette

Document réalisé par Alexandre DUPUY

Etudiant en charge de la protection et de la valorisation du patrimoine
vernaculaire de la commune de Saint-Julien-Chapteuil

Document réalisé en 2021



Fiche de recensement

Mentions obligatoires :

Les éléments de référence :

- **Dénomination de l'édifice** : Abreuvoir (1)
- **Numéro de fiche** : 53
- **Année de recensement** : 2021
- **Cadre du recensement** : Inventaire du patrimoine vernaculaire

La localisation :

- **Commune** : Saint-Julien-Chapteuil
- **Nom et numéro du secteur** : Village La Chapelette : Secteur n°10
- **Lieu-dit, voie, route** : Route La Chapelette
- **Section et N° de parcelle cadastrale** : n
- **Coordonnées géographiques** : 45.00233796201291, 4.055314914582899

Le statut de propriété :

- **Public ou privé** : Public

Photos : Édifice et son environnement



Les mentions facultatives :

- **Visible ou non-visible** : Visible
- **Isolé ou appartenant à un ensemble** : Isolé
- **Dimensions** : n
- **État** : Nécessite un entretien
- **Histoire** : Abreuvoir remontant au maximum à la seconde moitié du XIXe siècle.


Fiche d'évaluation

Les critères

- La rareté :



- L'ancienneté :



- Intérêt en tant que patrimoine :



- Importance dans la vie quotidienne des habitants par le passé :



- Intérêt pour les habitants actuellement et usage :

n

Le niveau d'intérêt 

- Une étoile : intérêt local
- Deux étoiles : édifice représentatif d'une forme locale ou d'un savoir-faire
- Trois étoiles : édifice exceptionnel ou ayant un fort lien pour les habitants

Fiche de recensement

Mentions obligatoires :

Les éléments de référence :

- **Dénomination de l'édifice** : Croix de chemin
- **Numéro de fiche** : 54
- **Année de recensement** : 2021
- **Cadre du recensement** : Inventaire du patrimoine vernaculaire

La localisation :

- **Commune** : Saint-Julien-Chapteuil
- **Nom et numéro du secteur** : Village La Chapelette : Secteur n°10
- **Lieu-dit, voie, route** : Route La Chapelette
- **Section et N° de parcelle cadastrale** : n
- **Coordonnées géographiques** : 45.00251051188799, 4.055021181089111

Le statut de propriété :

- **Public ou privé** : Public

Photos : Édifice et son environnement



Les mentions facultatives :

- **Visible ou non-visible** : Visible
- **Isolé ou appartenant à un ensemble** : Isolé
- **Dimensions** : n
- **Etat** : Bon état
- **Histoire** : Cette croix monolithique fait partie des croix isolées

Fiche d'évaluation

Les critères

- **La rareté :**



- **L'ancienneté :**

?

- **Intérêt en tant que patrimoine :**



- **Importance dans la vie quotidienne des habitants par le passé :**



- **Intérêt pour les habitants actuellement et usage :**



Le niveau d'intérêt ★☆☆

- **Une étoile : intérêt local**
- **Deux étoiles : édifice représentatif d'une forme locale ou d'un savoir-faire**
- **Trois étoiles : édifice exceptionnel ou ayant un fort lien pour les habitants**

Fiche de recensement

Mentions obligatoires :

Les éléments de référence :

- **Dénomination de l'édifice** : Abreuvoir (2)
- **Numéro de fiche** : 55
- **Année de recensement** : 2021
- **Cadre du recensement** : Inventaire du patrimoine vernaculaire

La localisation :

- **Commune** : Saint-Julien-Chapteuil
- **Nom et numéro du secteur** : Village La Chapelette : Secteur n°10
- **Lieu-dit, voie, route** : Route La Chapelette
- **Section et N° de parcelle cadastrale** : F 0612
- **Coordonnées géographiques** : 45.001830048480926, 4.05569051751328

Le statut de propriété :

- **Public ou privé** : Privé

Photos : Édifice et son environnement



Les mentions facultatives :

- **Visible ou non-visible** : Non-visible
- **Isolé ou appartenant à un ensemble** : Isolé
- **Dimensions** : n
- **État** : Nécessite un entretien
- **Histoire** : Abreuvoir remontant au maximum à la seconde moitié du XIXe siècle.


Fiche d'évaluation

Les critères

- La rareté :



- L'ancienneté :



- Intérêt en tant que patrimoine :



- Importance dans la vie quotidienne des habitants par le passé :



- Intérêt pour les habitants actuellement et usage :

n

Le niveau d'intérêt

- Une étoile : intérêt local
- Deux étoiles : édifice représentatif d'une forme locale ou d'un savoir faire
- Trois étoiles : édifice exceptionnel ou ayant un fort lien pour les habitants

Fiche de recensement

Mentions obligatoires :

Les éléments de référence :

- **Dénomination de l'édifice** : Abreuvoir (3)
- **Numéro de fiche** : 56
- **Année de recensement** : 2021
- **Cadre du recensement** : Inventaire du patrimoine vernaculaire

La localisation :

- **Commune** : Saint-Julien-Chapteuil
- **Nom et numéro du secteur** : Village La Chapelette : Secteur n°10
- **Lieu-dit, voie, route** : Route La Chapelette
- **Section et N° de parcelle cadastrale** : F 0577
- **Coordonnées géographiques** : 45.00180488691434, 4.05335829011674

Le statut de propriété :

- **Public ou privé** : Public

Photos : Édifice et son environnement



Les mentions facultatives :

- **Visible ou non-visible** : Visible
- **Isolé ou appartenant à un ensemble** : Isolé
- **Dimensions** : n
- **Etat** : Mauvais état
- **Histoire** : Abreuvoir remontant au maximum à la seconde moitié du XIXe siècle.


Fiche d'évaluation

Les critères

- La rareté :



- L'ancienneté :



- Intérêt en tant que patrimoine :



- Importance dans la vie quotidienne des habitants par le passé :



- Intérêt pour les habitants actuellement et usage :

n

Le niveau d'intérêt 

- Une étoile : intérêt local
- Deux étoiles : édifice représentatif d'une forme locale ou d'un savoir-faire
- Trois étoiles : édifice exceptionnel ou ayant un fort lien pour les habitants

Fiche de recensement

Mentions obligatoires :

Les éléments de référence :

- **Dénomination de l'édifice** : Abreuvoir (4)
- **Numéro de fiche** : 57
- **Année de recensement** : 2021
- **Cadre du recensement** : Inventaire du patrimoine vernaculaire

La localisation :

- **Commune** : Saint-Julien-Chapteuil
- **Nom et numéro du secteur** : Village La Chapelette : Secteur n°10
- **Lieu-dit, voie, route** : Route La Chapelette
- **Section et N° de parcelle cadastrale** : F 1032
- **Coordonnées géographiques** : 45.00187151327129, 4.0553702422272035

Le statut de propriété :

- **Public ou privé** : Privé

Photos : Édifice et son environnement



Les mentions facultatives :

- **Visible ou non-visible** : Non-visible
- **Isolé ou appartenant à un ensemble** : Isolé
- **Dimensions** : n
- **État** : Nécessite un entretien
- **Histoire** : Abreuvoir remontant au maximum à la seconde moitié du XIXe siècle.


Fiche d'évaluation

Les critères

- La rareté :



- L'ancienneté :



- Intérêt en tant que patrimoine :



- Importance dans la vie quotidienne des habitants par le passé :



- Intérêt pour les habitants actuellement et usage :

n

Le niveau d'intérêt

- Une étoile : intérêt local
- Deux étoiles : édifice représentatif d'une forme locale ou d'un savoir-faire
- Trois étoiles : édifice exceptionnel ou ayant un fort lien pour les habitants

Fiche de recensement

Mentions obligatoires :

Les éléments de référence :

- **Dénomination de l'édifice** : Croix de mission
- **Numéro de fiche** : 59
- **Année de recensement** : 2021
- **Cadre du recensement** : Inventaire du patrimoine vernaculaire



La localisation :

- **Commune** : Saint-Julien-Chapteuil
- **Nom et numéro du secteur** : Village La Chapelette : Secteur n°10
- **Lieu-dit, voie, route** : Route La Chapelette
- **Section et N° de parcelle cadastrale** : F 0577
- **Coordonnées géographiques** : 45.001897921628895, 4.053540900543952

Le statut de propriété :

- **Public ou privé** : Public

Photos : Édifice et son environnement



Les mentions facultatives :

- **Visible ou non-visible** : Visible
- **Isolé ou appartenant à un ensemble** : Isolé
- **Dimensions** : n
- **Etat** : Bon état
- **Histoire** : Croix de mission datant du 12 mai 1895. Cette croix fait parti des croix isolées

Fiche d'évaluation

Les critères

- La rareté :



- L'ancienneté :



- Intérêt en tant que patrimoine :



- Importance dans la vie quotidienne des habitants par le passé :



- Intérêt pour les habitants actuellement et usage :

n

Le niveau d'intérêt 

- Une étoile : intérêt local
- Deux étoiles : édifice représentatif d'une forme locale ou d'un savoir-faire
- Trois étoiles : édifice exceptionnel ou ayant un fort lien pour les habitants

Fiche de recensement

Mentions obligatoires :

Les éléments de référence :

- **Dénomination de l'édifice** : Four
- **Numéro de fiche** : 60
- **Année de recensement** : 2021
- **Cadre du recensement** : Inventaire du patrimoine vernaculaire

La localisation :

- **Commune** : Saint-Julien-Chapteuil
- **Nom et numéro du secteur** : Village La Chapelette : Secteur n°10
- **Lieu-dit, voie, route** : Chemin la Chapelette
- **Section et N° de parcelle cadastrale** : n
- **Coordonnées géographiques** : 45.002496956246944, 4.055050502066022

Le statut de propriété :

- **Public ou privé** : Public

Photos : Édifice et son environnement



Les mentions facultatives :

- **Visible ou non-visible** : Visible
- **Dimensions** : ?
- **État** : Bon état
- **Histoire** : ?
- **Isolé ou appartenant à un ensemble** : Appartenant à un ensemble

Four



Meule



Fiche d'évaluation

Les critères

- **La rareté :**



- **L'ancienneté :**

?

- **Intérêt en tant que patrimoine :**



- **Importance dans la vie quotidienne des habitants par le passé :**



- **Intérêt pour les habitants actuellement et usage :**

?

Le niveau d'intérêt

- **Une étoile : intérêt local**
- **Deux étoiles : édifice représentatif d'une forme locale ou d'un savoir-faire**
- **Trois étoiles : édifice exceptionnel ou ayant un fort lien pour les habitants**