



*La Commune  
de St Julien Chapteuil*

# Document sur les éléments du patrimoine rural

## Secteur : La Faye

Document réalisé par Alexandre DUPUY

Etudiant en charge de la protection et de la valorisation du patrimoine  
vernaculaire de la commune de Saint-Julien-Chapteuil

Document réalisé en 2021



# Fiche de recensement

## Mentions obligatoires :

### Les éléments de référence :

- **Dénomination de l'édifice** : Abreuvoir (1)
- **Numéro de fiche** : 175
- **Année de recensement** : 2021
- **Cadre du recensement** : Inventaire du patrimoine vernaculaire

### La localisation :

- **Commune** : Saint-Julien-Chapteuil
- **Nom et numéro du secteur** : Village La Faye : Secteur 12
- **Lieu-dit, voie, route** : Route la Faye
- **Section et N° de parcelle cadastrale** : n
- **Coordonnées géographiques** : 45.04534981056643, 4.091776557686138

### Le statut de propriété :

- **Public ou privé** : Public

### Photos : Édifice et son environnement



## Les mentions facultatives :

- **Visible ou non-visible** : Visible
- **Dimensions** : n
- **État** : Nécessite un entretien
- **Histoire** : Abreuvoir remontant au maximum à la seconde moitié du XIXe siècle. Cet abreuvoir puise anciennement sa source dans l'ancien captage d'eau situé à l'arrière. Ce point de captage mis en enclos permettait de la protéger des animaux afin qu'ils ne la souillent pas. Inclus dans le contexte de la période hygiénique, nous avons ici une autre facette de cette culture conduisant à la volonté de protéger la qualité de l'eau.
- **Isolé ou appartenant à un ensemble** : Appartenant à un ensemble

Ancien captage d'eau




# Fiche d'évaluation

## Les critères


- La rareté :



- L'ancienneté :



- Intérêt en tant que patrimoine :



- Importance dans la vie quotidienne des habitants par le passé :



- Intérêt pour les habitants actuellement et usage :

n

Le niveau d'intérêt 

- Une étoile : intérêt local
- Deux étoiles : édifice représentatif d'une forme locale ou d'un savoir-faire
- Trois étoiles : édifice exceptionnel ou ayant un fort lien pour les habitants

# Fiche de recensement

## Mentions obligatoires :

### Les éléments de référence :

- **Dénomination de l'édifice** : Abreuvoir (2)
- **Numéro de fiche** : 176
- **Année de recensement** : 2021
- **Cadre du recensement** : Inventaire du patrimoine vernaculaire

### La localisation :

- **Commune** : Saint-Julien-Chapteuil
- **Nom et numéro du secteur** : Village La Faye : Secteur 12
- **Lieu-dit, voie, route** : Route la Faye
- **Section et N° de parcelle cadastrale** : n
- **Coordonnées géographiques** : 45.044357515933626, 4.091254619128765

### Le statut de propriété :

- **Public ou privé** : Public



### Photos : Édifice et son environnement



### Les mentions facultatives :

- **Visible ou non-visible** : Peu visible
- **Dimensions** : n
- **État** : Bon état
- **Histoire** : Abreuvoir remontant au maximum à la seconde moitié du XIXe siècle. A l'arrière de l'abreuvoir, nous pouvons voir sa source qui a été creusée puis renforcée par les habitants présents à l'époque. Ces galeries servaient aussi pour garder aux frais leurs provisions en nourriture. Quant à la dernière photo, celle-ci représente un trou où l'on pouvait y déposer divers objets.
- **Isolé ou appartenant à un ensemble** : Appartenant à un ensemble

Galerie et lieu de stockage





Lieu pour placer des fournitures




# Fiche d'évaluation

## Les critères

- La rareté :




- L'ancienneté :



- Intérêt en tant que patrimoine :



- Importance dans la vie quotidienne des habitants par le passé :



- Intérêt pour les habitants actuellement et usage :

n

Le niveau d'intérêt 

- Une étoile : intérêt local
- Deux étoiles : édifice représentatif d'une forme locale ou d'un savoir-faire
- Trois étoiles : édifice exceptionnel ou ayant un fort lien pour les habitants



# Fiche de recensement

## Mentions obligatoires :

### Les éléments de référence :

- **Dénomination de l'édifice** : Assemblée
- **Numéro de fiche** : 177
- **Année de recensement** : 2021
- **Cadre du recensement** : Inventaire du patrimoine vernaculaire

### La localisation :

- **Commune** : Saint-Julien-Chapteuil
- **Nom et numéro du secteur** : Village La Faye : Secteur 12
- **Lieu-dit, voie, route** : Route La Faye
- **Section et N° de parcelle cadastrale** : B 1172
- **Coordonnées géographiques** : 45.04565944026113, 4.091891976085178

### Le statut de propriété :

- **Public ou privé** : Bien de section


### Photos : Édifice et son environnement



## Les mentions facultatives :

- **Visible ou non-visible** : Visible
- **Dimensions** : ?
- **Etat** : Des travaux importants à effectuer
- **Histoire** : Nous avons la date de “la construction nouvelle”, mais nous ne savons pas quand cela correspond à la date de construction ou de rénovation. Dans le cas de la Faye, la date est 1866. L'école est ouverte en 1880 avec 40 filles inscrites, sont présents deux garçons ainsi que 12 filles en 1882.
- **Isolé ou appartenant à un ensemble** : Appartenant à un ensemble

Reliques



# Fiche d'évaluation

## Les critères

- La rareté :



- L'ancienneté :



- Intérêt en tant que patrimoine :



- Importance dans la vie quotidienne des habitants par le passé :



- Intérêt pour les habitants actuellement et usage :

n

## Le niveau d'intérêt

- Une étoile : intérêt local
- Deux étoiles : édifice représentatif d'une forme locale ou d'un savoir-faire
- Trois étoiles : édifice exceptionnel ou ayant un fort lien pour les habitants

# Fiche de recensement

## Mentions obligatoires :

### Les éléments de référence :

- **Dénomination de l'édifice** : Croix de mission
- **Numéro de fiche** : 178
- **Année de recensement** : 2021
- **Cadre du recensement** : Inventaire du patrimoine vernaculaire


### La localisation :

- **Commune** : Saint-Julien-Chapteuil
- **Nom et numéro du secteur** : Village La Faye : Secteur 12
- **Lieu-dit, voie, route** : Route La Faye
- **Section et N° de parcelle cadastrale** : n
- **Coordonnées géographiques** : 45.04544369416788, 4.091630244177184

### Le statut de propriété :

- **Public ou privé** : Public

### Photos : Édifice et son environnement



### Les mentions facultatives :

- **Visible ou non-visible** : Visible
- **Isolé ou appartenant à un ensemble** : Isolé
- **Dimensions** : n
- **Etat** : Bon état
- **Histoire** : Croix de mission datant du 12 mai 1895, fais partie des croix isolées.

# Fiche d'évaluation

## Les critères

- La rareté :



- L'ancienneté :



- Intérêt en tant que patrimoine :



- Importance dans la vie quotidienne des habitants par le passé :



- Intérêt pour les habitants actuellement et usage :

n

## Le niveau d'intérêt



- Une étoile : intérêt local
- Deux étoiles : édifice représentatif d'une forme locale ou d'un savoir-faire
- Trois étoiles : édifice exceptionnel ou ayant un fort lien pour les habitants

# Fiche de recensement

## Mentions obligatoires :

### Les éléments de référence :

- **Dénomination de l'édifice** : Croix de repos
- **Numéro de fiche** : 179
- **Année de recensement** : 2021
- **Cadre du recensement** : Inventaire du patrimoine vernaculaire

### La localisation :

- **Commune** : Saint-Julien-Chapteuil
- **Nom et numéro du secteur** : Village La Faye : Secteur 12
- **Lieu-dit, voie, route** : D 152
- **Section et N° de parcelle cadastrale** : n
- **Coordonnées géographiques** : 45.04790130656249, 4.092756840234837

### Le statut de propriété :

- **Public ou privé** : Public

### Photos : Édifice et son environnement



## Les mentions facultatives :

- **Visible ou non-visible** : Peu visible
- **Isolé ou appartenant à un ensemble** : Isolé
- **Dimensions** : n
- **Etat** : Mauvais état
- **Histoire** : Croix de repos en phonolite, taillée dans une large dalle. Les croix de repos font partie des croix isolées.



# Fiche d'évaluation

## Les critères

- **La rareté :**



- **L'ancienneté :**

?

- **Intérêt en tant que patrimoine :**



- **Importance dans la vie quotidienne des habitants par le passé :**



- **Intérêt pour les habitants actuellement et usage :**

n

## Le niveau d'intérêt

- **Une étoile : intérêt local**
- **Deux étoiles : édifice représentatif d'une forme locale ou d'un savoir-faire**
- **Trois étoiles : édifice exceptionnel ou ayant un fort lien pour les habitants**

# Fiche de recensement

## Mentions obligatoires :

### Les éléments de référence :

- **Dénomination de l'édifice** : Four
- **Numéro de fiche** : 180
- **Année de recensement** : 2021
- **Cadre du recensement** : Inventaire du patrimoine vernaculaire


### La localisation :

- **Commune** : Saint-Julien-Chapteuil
- **Nom et numéro du secteur** : Village La Faye : Secteur 12
- **Lieu-dit, voie, route** : Route La Faye
- **Section et N° de parcelle cadastrale** : B 1170
- **Coordonnées géographiques** : 45.04519457931551, 4.091579810441836

### Le statut de propriété :

- **Public ou privé** : Public

### Photos : Édifice et son environnement



### Les mentions facultatives :

- **Visible ou non-visible** : Visible
- **Dimensions** : ?
- **Etat** : Nécessite un entretien
- **Histoire** : ?
- **Isolé ou appartenant à un ensemble** : Appartenant à un ensemble

Four



# Fiche d'évaluation

## Les critères

- La rareté :



- L'ancienneté :

?

- Intérêt en tant que patrimoine :



- Importance dans la vie quotidienne des habitants par le passé :



- Intérêt pour les habitants actuellement et usage :

N

Le niveau d'intérêt 

- Une étoile : intérêt local
- Deux étoiles : édifice représentatif d'une forme locale ou d'un savoir-faire
- Trois étoiles : édifice exceptionnel ou ayant un fort lien pour les habitants

# Fiche de recensement

## Mentions obligatoires :

### Les éléments de référence :

- **Dénomination de l'édifice** : Lavoir
- **Numéro de fiche** : 181
- **Année de recensement** : 2021
- **Cadre du recensement** : Inventaire du patrimoine vernaculaire

### La localisation :

- **Commune** : Saint-Julien-Chapteuil
- **Nom et numéro du secteur** : Village La Faye : Secteur 12
- **Lieu-dit, voie, route** : Route la Faye
- **Section et N° de parcelle cadastrale** : n
- **Coordonnées géographiques** : 45.04435745750859, 4.091111593678184

### Le statut de propriété :

- **Public ou privé** : Public

### Photos : Édifice et son environnement



### Les mentions facultatives :

- **Visible ou non-visible** : Peu visible
- **Dimensions** : n
- **État** : Bon état
- **Histoire** : Lavoir remontant au maximum à la seconde moitié du XIXe siècle.
- **Isolé ou appartenant à un ensemble** : Appartenant à un ensemble

Lieu pour poser le savon




# Fiche d'évaluation

## Les critères

- La rareté :



- L'ancienneté :



- Intérêt en tant que patrimoine :



- Importance dans la vie quotidienne des habitants par le passé :



- Intérêt pour les habitants actuellement et usage :

n

Le niveau d'intérêt 

- Une étoile : intérêt local
- Deux étoiles : édifice représentatif d'une forme locale ou d'un savoir-faire
- Trois étoiles : édifice exceptionnel ou ayant un fort lien pour les habitants

# Fiche de recensement

## Mentions obligatoires :

### Les éléments de référence :

- **Dénomination de l'édifice** : Mont Peyre de Bard
- **Numéro de fiche** : 182
- **Année de recensement** : 2021
- **Cadre du recensement** : Inventaire du patrimoine vernaculaire


### La localisation :

- **Commune** : Saint-Julien-Chapteuil
- **Nom et numéro du secteur** : Village La Faye : Secteur 12
- **Lieu-dit, voie, route** : Route la Faye
- **Section et N° de parcelle cadastrale** : B 0664 ; B 0669
- **Coordonnées géographiques** : 45.049205803082536, 4.097643585224064

### Le statut de propriété :

- **Public ou privé** : Privé

### Photos : Édifice et son environnement





## Les mentions facultatives :

- **Visible ou non-visible** : Visible
- **Isolé ou appartenant à un ensemble** : Isolé
- **Dimensions** : n
- **Etat** : n
- **Histoire** : Ce suc permet de s'intéresser à la géologie du territoire et à l'utilisation de sa roche en tant que matériaux pour les habitations.

# Fiche d'évaluation

## Les critères

- La rareté :



- L'ancienneté :

n

- Intérêt en tant que patrimoine :



- Importance dans la vie quotidienne des habitants par le passé :



Intérêt pour les habitants actuellement et usage :



Le niveau d'intérêt 

- Une étoile : intérêt local
- Deux étoiles : édifice représentatif d'une forme locale ou d'un savoir faire
- Trois étoiles : édifice exceptionnel ou ayant un fort lien pour les habitants