



*La Commune  
de St Julien Chapteuil*

# Document sur les éléments du patrimoine rural

## Secteur : Le Bourg

Document réalisé par Alexandre DUPUY

Etudiant en charge de la protection et de la valorisation du patrimoine  
vernaculaire de la commune de Saint-Julien-Chapteuil

Document réalisé en 2021



# Fiche de recensement

## Mentions obligatoires :

### Les éléments de référence :

- **Dénomination de l'édifice** : Abreuvoir (1)
- **Numéro de fiche** : 183
- **Année de recensement** : 2021
- **Cadre du recensement** : Inventaire du patrimoine vernaculaire


### La localisation :

- **Commune** : Saint-Julien-Chapteuil
- **Nom et numéro du secteur** : Le bourg : Secteur n°1
- **Lieu-dit, voie, route** : Place de l'Eglise
- **Section et N° de parcelle cadastrale** : n
- **Coordonnées géographiques** : 45.03409226796353, 4.062165720952042

### Le statut de propriété :

- **Public ou privé** : Public

### Photos : Édifice et son environnement



## Les mentions facultatives :

- **Visible ou non-visible** : Visible
- **Isolé ou appartenant à un ensemble** : Isolé
- **Dimensions** : n
- **Etat** : Bon état
- **Histoire** : Abreuvoir remontant au maximum à la seconde moitié du XIXe siècle.


# Fiche d'évaluation

## Les critères

- La rareté :



- L'ancienneté :



- Intérêt en tant que patrimoine :



- Importance dans la vie quotidienne des habitants par le passé :



- Intérêt pour les habitants actuellement et usage :

n

Le niveau d'intérêt 

- Une étoile : intérêt local
- Deux étoiles : édifice représentatif d'une forme locale ou d'un savoir faire
- Trois étoiles : édifice exceptionnel ou ayant un fort lien pour les habitants

# Fiche de recensement

## Mentions obligatoires :

### Les éléments de référence :

- *Dénomination de l'édifice* : Abreuvoir (2)
- *Numéro de fiche* : 184
- *Année de recensement* : 2021
- *Cadre du recensement* : Inventaire du patrimoine vernaculaire

### La localisation :

- *Commune* : Saint-Julien-Chapteuil
- *Nom et numéro du secteur* : Le bourg : Secteur n°1
- *Lieu-dit, voie, route* : Route d'Auteyrac
- *Section et N° de parcelle cadastrale* : n
- *Coordonnées géographiques* : 45.03309426752164, 4.059738416979718

### Le statut de propriété :

- *Public ou privé* : Public

### Photos : Édifice et son environnement



### Les mentions facultatives :

- **Visible ou non-visible** : Visible
- **Isolé ou appartenant à un ensemble** : Isolé
- **Dimensions** : n
- **Etat** : Bon état
- **Histoire** : Abreuvoir remontant au maximum à la seconde moitié du XIXe siècle.


# Fiche d'évaluation

## Les critères

- La rareté :



- L'ancienneté :



- Intérêt en tant que patrimoine :



- Importance dans la vie quotidienne des habitants par le passé :



- Intérêt pour les habitants actuellement et usage :

n

## Le niveau d'intérêt

- Une étoile : intérêt local
- Deux étoiles : édifice représentatif d'une forme locale ou d'un savoir-faire
- Trois étoiles : édifice exceptionnel ou ayant un fort lien pour les habitants

# Fiche de recensement

## Mentions obligatoires :

### Les éléments de référence :

- **Dénomination de l'édifice** : Statut ancien cimetière
- **Numéro de fiche** : 185
- **Année de recensement** : 2021
- **Cadre du recensement** : Inventaire du patrimoine vernaculaire

### La localisation :

- **Commune** : Saint-Julien-Chapteuil
- **Nom et numéro du secteur** : Le bourg : Secteur n°1
- **Lieu-dit, voie, route** : Place de l'Eglise
- **Section et N° de parcelle cadastrale** : AC 0184
- **Coordonnées géographiques** : 45.03409226796353, 4.062165720952042

### Le statut de propriété :

- **Public ou privé** : Public

### Photos : Édifice et son environnement





### Les mentions facultatives :

- **Visible ou non-visible** : Peu visible
- **Isolé ou appartenant à un ensemble** : Isolé
- **Dimensions** : n
- **Etat** : Bon état
- **Histoire** : Cette statue et la pierre tombale sont les témoins de l'ancien cimetière de la commune situé à côté de l'église, déplacé au niveau de la Route d'Auteyrac car la place y était insuffisante.

# Fiche d'évaluation

## Les critères

- **La rareté :**



- **L'ancienneté :**

?

- **Intérêt en tant que patrimoine :**



- **Importance dans la vie quotidienne des habitants par le passé :**



- **Intérêt pour les habitants actuellement et usage :**

n

## Le niveau d'intérêt

- **Une étoile : intérêt local**
- **Deux étoiles : édifice représentatif d'une forme locale ou d'un savoir faire**
- **Trois étoiles : édifice exceptionnel ou ayant un fort lien pour les habitants**

# Fiche de recensement

## Mentions obligatoires :

### Les éléments de référence :

- **Dénomination de l'édifice** : Arbre mémorial
- **Numéro de fiche** : 186
- **Année de recensement** : 2021
- **Cadre du recensement** : Inventaire du patrimoine vernaculaire


### La localisation :

- **Commune** : Saint-Julien-Chapteuil
- **Nom et numéro du secteur** : Le bourg : Secteur n°1
- **Lieu-dit, voie, route** : Place de l'Eglise
- **Section et N° de parcelle cadastrale** : AC 0193
- **Coordonnées géographiques** : 45.03409226796353, 4.062165720952042

### Le statut de propriété :

- **Public ou privé** : Public

### Photos : Édifice et son environnement



## Les mentions facultatives :

- **Visible ou non-visible** : Visible
- **Isolé ou appartenant à un ensemble** : Isolé
- **Dimensions** : n
- **Etat** : Bon état
- **Histoire** : Il fait partie des plus récents l'un des éléments du patrimoine. Celui-ci sera le témoin de l'importance qu'a pour notre société le patrimoine en tant que mémoire, et de l'impact qu'ont eu les deux guerres mondiales en Europe de l'Ouest. Des événements qui ont servi à bâtir l'Union européenne, mais qui maintenant tend à manquer de souffle pour aller plus loin. En référence à cette construction européenne, nous avons aussi la place de l'Europe où siège la mairie.

# Fiche d'évaluation

## Les critères

- La rareté :



- L'ancienneté :



- Intérêt en tant que patrimoine :



- Importance dans la vie quotidienne des habitants par le passé :



- Intérêt pour les habitants actuellement et usage :



Le niveau d'intérêt 

- Une étoile : intérêt local
- Deux étoiles : édifice représentatif d'une forme locale ou d'un savoir-faire
- Trois étoiles : édifice exceptionnel ou ayant un fort lien pour les habitants

# Fiche de recensement

## Mentions obligatoires :

### Les éléments de référence :

- **Dénomination de l'édifice** : Bâtiment cimetière
- **Numéro de fiche** : 187
- **Année de recensement** : 2021
- **Cadre du recensement** : Inventaire du patrimoine vernaculaire

### La localisation :

- **Commune** : Saint-Julien-Chapteuil
- **Nom et numéro du secteur** : Le bourg : Secteur n°1
- **Lieu-dit, voie, route** : Route d'Auteyrac
- **Section et N° de parcelle cadastrale** : AC 0027
- **Coordonnées géographiques** : 45.03280397301884, 4.057513065916759

### Le statut de propriété :

- **Public ou privé** : Public

### Photos : Édifice et son environnement



### Les mentions facultatives :

- **Visible ou non-visible** : Visible
- **Isolé ou appartenant à un ensemble** : Isolé
- **Dimensions** : n
- **État** : Nécessite des travaux d'entretiens
- **Histoire** : Ce bâtiment a été construit en 1891 afin d'y accueillir le nouveau cimetière qui auparavant était situé près de l'église Saint-Julien. Le bâtiment n'est actuellement pas utilisé, cependant le cimetière est utilisé.

# Fiche d'évaluation

## Les critères

- La rareté :



- L'ancienneté :



- Intérêt en tant que patrimoine :



- Importance dans la vie quotidienne des habitants par le passé :



- Intérêt pour les habitants actuellement et usage :

N

## Le niveau d'intérêt

- Une étoile : intérêt local
- Deux étoiles : édifice représentatif d'une forme locale ou d'un savoir-faire
- Trois étoiles : édifice exceptionnel ou ayant un fort lien pour les habitants



# Fiche de recensement

## Mentions obligatoires :

### Les éléments de référence :

- **Dénomination de l'édifice** : Cadre mémorial
- **Numéro de fiche** : 188
- **Année de recensement** : 2021
- **Cadre du recensement** : Inventaire du patrimoine vernaculaire


### La localisation :

- **Commune** : Saint-Julien-Chapteuil
- **Nom et numéro du secteur** : Le bourg : Secteur n°1
- **Lieu-dit, voie, route** : Place de l'Eglise
- **Section et N° de parcelle cadastrale** : AC 0427
- **Coordonnées géographiques** : 45.03409226796353, 4.062165720952042

### Le statut de propriété :

- **Public ou privé** : Public

### Photos : Édifice et son environnement



## Les mentions facultatives :

- **Visible ou non-visible :** Visible
- **Dimensions :** n
- **Etat :** Bon état
- **Histoire :** Cet élément présente l'histoire du monument aux morts et donne un aperçu de l'ambiance dans l'espace public à l'époque paysanne.
- **Isolé ou appartenant à un ensemble :** Appartenant à un ensemble

### Histoire du monument aux morts

L'emplacement initial était situé sur la place de la mairie, juste devant l'hôtel SABATIER.

La petite histoire veut que cet emplacement ait été choisi par le maire Monsieur VERNET pour "contrarier" Monsieur SABATIER, son rival malheureux aux élections municipales.

En 1954, à l'initiative du maire Louis BOYER, le monument fut transféré avenue Jules Romains.

Plusieurs motifs furent invoqués :

- en raison de la modification de la voirie, le Monument aux Morts étant placé à un carrefour, à l'intersection des routes départementales 15 et 28.
- les bêtes de boucherie, qu'on amenait à la place haute du marché, étaient souvent attachées à la grille qui entourait le monument, en attendant qu'on les pèse sur la bascule publique située à côté de la mairie, ce qui pouvait être jugé indécent.

Le monument fut donc transféré sans ses grilles et ses canons, probablement disparus pendant la dernière guerre, au bas de l'avenue Jules Romains, dans l'espace vert situé au niveau de l'actuel rond-point.

Le coût du transfert s'éleva à 100 000 anciens francs.



En décembre 1992, le Conseil Municipal, décida l'aménagement du carrefour giratoire, entraînant le transfert du Monument aux Morts à son emplacement actuel, sur l'une des esplanades de l'escalier boiteux, en contrebas de l'église.

Sur les quatre faces de la base sont fixées des plaques de marbre sur lesquelles sont gravés les noms des 102 victimes de la commune. Ces plaques ont été restaurées en 2014.



## L'Histoire du Monument aux Morts

La loi du 25 octobre 1919, relative à la commémoration et à la glorification des *Morts pour la France* au cours de la Première Guerre mondiale, prévoyait la tenue d'un Livre d'or portant les noms des *Morts pour la France*, nés ou résidants dans la commune, ainsi que la construction d'un monument national à Paris.



Elle invitait les communes, qui seraient alors aidées par l'Etat, à prendre toutes mesures de nature à glorifier les morts pour la patrie. Les monuments se sont substitués aux Livres d'or.

Par délibération en date du 23 Mai 1920, le Conseil Municipal de Saint-Julien-Chapteuil désigna une commission, chargée de collecter des fonds et de faire édifier un Monument aux Morts.

Le monument a été décidé par le Conseil Municipal le 5 septembre 1920, pour un coût de 7 095 francs.

Il a été érigé d'après une liste établie le 23 décembre 1920 par Monsieur Gabriel LAYES, adjoint municipal.

Ce Monument aux Morts est dû à la collaboration de Monsieur TERRASSE, ingénieur des travaux publics, concepteur des plans, et de Messieurs Léon RICHIER, tailleur de pierres, et Jules VINCENT, pour la partie ferronnerie, qui les ont exécutés.



L'inauguration eut lieu le 10 Juillet 1921.

# Fiche d'évaluation

## Les critères

- La rareté :



- L'ancienneté :



- Intérêt en tant que patrimoine :



- Importance dans la vie quotidienne des habitants par le passé :



- Intérêt pour les habitants actuellement et usage :



## Le niveau d'intérêt

- Une étoile : intérêt local
- Deux étoiles : édifice représentatif d'une forme locale ou d'un savoir-faire
- Trois étoiles : édifice exceptionnel ou ayant un fort lien pour les habitants

# Fiche de recensement

## Mentions obligatoires :

### Les éléments de référence :

- **Dénomination de l'édifice** : Croix de Calvaire des Trois croix
- **Numéro de fiche** : 189
- **Année de recensement** : 2021
- **Cadre du recensement** : Inventaire du patrimoine vernaculaire

### La localisation :

- **Commune** : Saint-Julien-Chapteuil
- **Nom et numéro du secteur** : Le bourg : Secteur n°1
- **Lieu-dit, voie, route** : Chemin des Trois croix
- **Section et N° de parcelle cadastrale** : G 0192
- **Coordonnées géographiques** : 45.031045628510924, 4.060457269017063

### Le statut de propriété :

- **Public ou privé** : Public

### Photos : Édifice et son environnement



## Les mentions facultatives :

- **Visible ou non-visible** : Visible
- **Isolé ou appartenant à un ensemble** : Isolé
- **Dimensions** : n
- **Etat** : Etat moyen
- **Histoire** : Date d'après la Révolution française


# Fiche d'évaluation

## Les critères

- La rareté :



- L'ancienneté :



- Intérêt en tant que patrimoine :



- Importance dans la vie quotidienne des habitants par le passé :



- Intérêt pour les habitants actuellement et usage :

n

## Le niveau d'intérêt

- Une étoile : intérêt local
- Deux étoiles : édifice représentatif d'une forme locale ou d'un savoir-faire
- Trois étoiles : édifice exceptionnel ou ayant un fort lien pour les habitants

# Fiche de recensement

## Mentions obligatoires :

### Les éléments de référence :

- **Dénomination de l'édifice** : Croix isolée (1)
- **Numéro de fiche** : 190
- **Année de recensement** : 2021
- **Cadre du recensement** : Inventaire du patrimoine vernaculaire

### La localisation :

- **Commune** : Saint-Julien-Chapteuil
- **Nom et numéro du secteur** : Le bourg : Secteur n°1
- **Lieu-dit, voie, route** : Gîte d'étape municipal, Route du Puy en Velay
- **Section et N° de parcelle cadastrale** : n
- **Coordonnées géographiques** : 45.03634977052849, 4.060136322115435

### Le statut de propriété :

- **Public ou privé** : Public

### Photos : Édifice et son environnement





### Les mentions facultatives :

- **Visible ou non-visible** : Visible
- **Isolé ou appartenant à un ensemble** : Isolé
- **Dimensions** : n
- **Etat** : Bon état
- **Histoire** : Table évasée datée 1786. Le haut du fût est plus ancien et a donc été ajouté, elle ne remonte pas au-delà du XVII<sup>e</sup> siècle. Cette croix est celle de l'ancien cimetière Saint-Robert qui existait à cet emplacement.

# Fiche d'évaluation

## Les critères

- La rareté :



- L'ancienneté :



- Intérêt en tant que patrimoine :



- Importance dans la vie quotidienne des habitants par le passé :



- Intérêt pour les habitants actuellement et usage :



Le niveau d'intérêt 

- Une étoile : intérêt local
- Deux étoiles : édifice représentatif d'une forme locale ou d'un savoir faire
- Trois étoiles : édifice exceptionnel ou ayant un fort lien pour les habitants

# Fiche de recensement

## Mentions obligatoires :

### Les éléments de référence :

- **Dénomination de l'édifice** : Croix Blanche
- **Numéro de fiche** : 191
- **Année de recensement** : 2021
- **Cadre du recensement** : Inventaire du patrimoine vernaculaire

### La localisation :

- **Commune** : Saint-Julien-Chapteuil
- **Nom et numéro du secteur** : Le bourg : Secteur n°1
- **Lieu-dit, voie, route** : Chemin de la Croix Blanche
- **Section et N° de parcelle cadastrale** : A 1505
- **Coordonnées géographiques** : 45.03768879911718, 4.066244823528127

### Le statut de propriété :

- **Public ou privé** : Privé

### Photos : Édifice et son environnement



## Les mentions facultatives :

- **Visible ou non-visible** : Visible
- **Isolé ou appartenant à un ensemble** : Isolé
- **Dimensions** : n
- **Etat** : Bon état
- **Histoire** : Croix de carrefour, elle fait donc partie des croix isolées.

# Fiche d'évaluation

## Les critères

- **La rareté :**



- **L'ancienneté :**

n

- **Intérêt en tant que patrimoine :**



- **Importance dans la vie quotidienne des habitants par le passé :**



- **Intérêt pour les habitants actuellement et usage :**

n

## Le niveau d'intérêt

- **Une étoile : intérêt local**
- **Deux étoiles : édifice représentatif d'une forme locale ou d'un savoir-faire**
- **Trois étoiles : édifice exceptionnel ou ayant un fort lien pour les habitants**

# Fiche de recensement

## Mentions obligatoires :

### Les éléments de référence :

- **Dénomination de l'édifice** : Croix (3)
- **Numéro de fiche** : 192
- **Année de recensement** : 2021
- **Cadre du recensement** : Inventaire du patrimoine vernaculaire


### La localisation :

- **Commune** : Saint-Julien-Chapteuil
- **Nom et numéro du secteur** : Le bourg : Secteur n°1
- **Lieu-dit, voie, route** : Rampe Pons de Chapteuil
- **Section et N° de parcelle cadastrale** : C 0663
- **Coordonnées géographiques** : 45.03133374541194, 4.0686014026757436

### Le statut de propriété :

- **Public ou privé** : Privé

### Photos : Édifice et son environnement



## Les mentions facultatives :

- **Visible ou non-visible** : Visible
- **Isolé ou appartenant à un ensemble** : Isolé
- **Dimensions** : n
- **Etat** : Mauvais état
- **Histoire** : C'est une croix de délimitation de propriété foncière, faisant alors partie des croix isolées. Elle fut construite d'une seule pierre (monolithe)

# Fiche d'évaluation

## Les critères

- **La rareté :**




- **L'ancienneté :**

n

- **Intérêt en tant que patrimoine :**



- **Importance dans la vie quotidienne des habitants par le passé :**



- **Intérêt pour les habitants actuellement et usage :**

n

## Le niveau d'intérêt

- **Une étoile : intérêt local** 
- **Deux étoiles : édifice représentatif d'une forme locale ou d'un savoir-faire**
- **Trois étoiles : édifice exceptionnel ou ayant un fort lien pour les habitants**



# Fiche de recensement

## Mentions obligatoires :

### Les éléments de référence :

- **Dénomination de l'édifice** : Croix monumentale (1)
- **Numéro de fiche** : 193
- **Année de recensement** : 2021
- **Cadre du recensement** : Inventaire du patrimoine vernaculaire


### La localisation :

- **Commune** : Saint-Julien-Chapteuil
- **Nom et numéro du secteur** : Le bourg : Secteur n°1
- **Lieu-dit, voie, route** : Rampe Pons de Chapteuil
- **Section et N° de parcelle cadastrale** : C 0664
- **Coordonnées géographiques** : 45.03133374541194, 4.0686014026757436

### Le statut de propriété :

- **Public ou privé** : Privé

### Photos : Édifice et son environnement



## Les mentions facultatives :

- **Visible ou non-visible** : Visible
- **Isolé ou appartenant à un ensemble** : Isolé
- **Dimensions** : n
- **Etat** : Bon état
- **Histoire** : Croix monumentale datant de 1870.

# Fiche d'évaluation

## Les critères

- La rareté :



- L'ancienneté :



- Intérêt en tant que patrimoine :



- Importance dans la vie quotidienne des habitants par le passé :



- Intérêt pour les habitants actuellement et usage :

n

Le niveau d'intérêt 

- Une étoile : intérêt local
- Deux étoiles : édifice représentatif d'une forme locale ou d'un savoir-faire
- Trois étoiles : édifice exceptionnel ou ayant un fort lien pour les habitants



# Fiche de recensement

## Mentions obligatoires :

### Les éléments de référence :

- **Dénomination de l'édifice** : Croix monumentale (2)
- **Numéro de fiche** : 194
- **Année de recensement** : 2021
- **Cadre du recensement** : Inventaire du patrimoine vernaculaire


### La localisation :

- **Commune** : Saint-Julien-Chapteuil
- **Nom et numéro du secteur** : Le bourg : Secteur n°1
- **Lieu-dit, voie, route** : Place de l'Eglise
- **Section et N° de parcelle cadastrale** : n
- **Coordonnées géographiques** : 45.03409226796353, 4.062165720952042

### Le statut de propriété :

- **Public ou privé** : Public

### Photos : Édifice et son environnement



## Les mentions facultatives :

- **Visible ou non-visible** : Visible
- **Isolé ou appartenant à un ensemble** : Isolé
- **Dimensions** : n
- **Etat** : Bon état
- **Histoire** : Croix monumentale dont le socle date de 1813, tandis que selon Jean Chaize la croix daterait du XVIIe siècle. Jean CHAIZE. (1981). *Croix du Velay et de la Haute-Loire*. Editions Jeanne Laffitte Reprints. Page 164-165.

Le personnage central représente le Christ, tandis que le personnage à genoux à droite de la croix est un moine ou une femme entrain de prier selon Jean Chaize. Quant au personnage à genoux à gauche de la croix, celui-ci porte ses mains sur la poitrine.

# Fiche d'évaluation

## Les critères

- La rareté :



- L'ancienneté :



- Intérêt en tant que patrimoine :



- Importance dans la vie quotidienne des habitants par le passé :



- Intérêt pour les habitants actuellement et usage :

n

## Le niveau d'intérêt

- Une étoile : intérêt local ☐
- Deux étoiles : édifice représentatif d'une forme locale ou d'un savoir-faire
- Trois étoiles : édifice exceptionnel ou ayant un fort lien pour les habitants

# Fiche de recensement

## Mentions obligatoires :

### Les éléments de référence :

- **Dénomination de l'édifice** : Croix isolée (2)
- **Numéro de fiche** : 195
- **Année de recensement** : 2021
- **Cadre du recensement** : Inventaire du patrimoine vernaculaire

### La localisation :

- **Commune** : Saint-Julien-Chapteuil
- **Nom et numéro du secteur** : Le bourg : Secteur n°1
- **Lieu-dit, voie, route** : Place de l'Eglise
- **Section et N° de parcelle cadastrale** : AC 0193
- **Coordonnées géographiques** : 45.03399692177373, 4.062110258426249

### Le statut de propriété :

- **Public ou privé** : Public

### Photos : Édifice et son environnement





## Les mentions facultatives :

- **Visible ou non-visible** : Visible
- **Isolé ou appartenant à un ensemble** : Isolé
- **Dimensions** : n
- **Etat** : Bon état
- **Histoire** : Fait partie des croix isolées

# Fiche d'évaluation

## Les critères

- **La rareté :**



- **L'ancienneté :**

n

- **Intérêt en tant que patrimoine :**



- **Importance dans la vie quotidienne des habitants par le passé :**



- **Intérêt pour les habitants actuellement et usage :**

n

**Le niveau d'intérêt** 

- **Une étoile : intérêt local**
- **Deux étoiles : édifice représentatif d'une forme locale ou d'un savoir-faire**
- **Trois étoiles : édifice exceptionnel ou ayant un fort lien pour les habitants**

# Fiche de recensement

## Mentions obligatoires :

### Les éléments de référence :

- **Dénomination de l'édifice** : Croix de sommet du Pendant (1)
- **Numéro de fiche** : 196
- **Année de recensement** : 2021
- **Cadre du recensement** : Inventaire du patrimoine vernaculaire

### La localisation :

- **Commune** : Saint-Julien-Chapteuil
- **Nom et numéro du secteur** : Le bourg : Secteur n°1
- **Lieu-dit, voie, route** : Chemin du Pendant
- **Section et N° de parcelle cadastrale** : AC 0272
- **Coordonnées géographiques** : 45.034018939816974, 4.0631615579817755

### Le statut de propriété :

- **Public ou privé** : Public

### Photos : Édifice et son environnement



## Les mentions facultatives :

- **Visible ou non-visible** : Visible
- **Isolé ou appartenant à un ensemble** : Isolé
- **Dimensions** : n
- **Etat** : Bon état
- **Histoire** : Il existe peu de croix de sommet, elles sont généralement présentes sur les hauteurs des lieux de pèlerinage dont fait partie Saint-Julien-Chapteuil. Les croix de sommets font partie des croix isolées.

# Fiche d'évaluation

## Les critères

- La rareté :



- L'ancienneté :

n

- Intérêt en tant que patrimoine :



- Importance dans la vie quotidienne des habitants par le passé :



- Intérêt pour les habitants actuellement et usage :



Le niveau d'intérêt 

- Une étoile : intérêt local
- Deux étoiles : édifice représentatif d'une forme locale ou d'un savoir-faire
- Trois étoiles : édifice exceptionnel ou ayant un fort lien pour les habitants

# Fiche de recensement

## Mentions obligatoires :

### Les éléments de référence :

- **Dénomination de l'édifice** : Croix monumentale (3)
- **Numéro de fiche** : 197
- **Année de recensement** : 2021
- **Cadre du recensement** : Inventaire du patrimoine vernaculaire

### La localisation :

- **Commune** : Saint-Julien-Chapteuil
- **Nom et numéro du secteur** : Le bourg : Secteur n°1
- **Lieu-dit, voie, route** : Côte Gelée
- **Section et N° de parcelle cadastrale** : AC 0200
- **Coordonnées géographiques** : 45.034625, 4.062238

### Le statut de propriété :

- **Public ou privé** : Privé

### Photos : Édifice et son environnement



## Les mentions facultatives :

- **Visible ou non-visible** : Visible
- **Isolé ou appartenant à un ensemble** : Isolé
- **Dimensions** : n
- **Etat** : Bon état
- **Histoire** : Fait partie des croix monumentales


# Fiche d'évaluation

## Les critères

- La rareté :



- L'ancienneté :



- Intérêt en tant que patrimoine :



- Importance dans la vie quotidienne des habitants par le passé :



- Intérêt pour les habitants actuellement et usage :

n

## Le niveau d'intérêt

- Une étoile : intérêt local
- Deux étoiles : édifice représentatif d'une forme locale ou d'un savoir-faire
- Trois étoiles : édifice exceptionnel ou ayant un fort lien pour les habitants



# Fiche de recensement

## Mentions obligatoires :

### Les éléments de référence :

- **Dénomination de l'édifice** : Croix monumentale (4)
- **Numéro de fiche** : 198
- **Année de recensement** : 2021
- **Cadre du recensement** : Inventaire du patrimoine vernaculaire


### La localisation :

- **Commune** : Saint-Julien-Chapteuil
- **Nom et numéro du secteur** : Le bourg : Secteur n°1
- **Lieu-dit, voie, route** : Le Ruisseau
- **Section et N° de parcelle cadastrale** : AC 0551
- **Coordonnées géographiques** : 45.036040, 4.062413

### Le statut de propriété :

- **Public ou privé** : Privé

### Photos : Édifice et son environnement



## Les mentions facultatives :

- **Visible ou non-visible** : Visible
- **Isolé ou appartenant à un ensemble** : Isolé
- **Dimensions** : n
- **Etat** : Bon état
- **Histoire** : Fait partie des croix monumentales


# Fiche d'évaluation

## Les critères

- La rareté :



- L'ancienneté :



- Intérêt en tant que patrimoine :



- Importance dans la vie quotidienne des habitants par le passé :



- Intérêt pour les habitants actuellement et usage :

n

## Le niveau d'intérêt

- Une étoile : intérêt local
- Deux étoiles : édifice représentatif d'une forme locale ou d'un savoir-faire
- Trois étoiles : édifice exceptionnel ou ayant un fort lien pour les habitants

# Fiche de recensement

## Mentions obligatoires :

### Les éléments de référence :

- **Dénomination de l'édifice** : Croix monumentale (5)
- **Numéro de fiche** : 199
- **Année de recensement** : 2021
- **Cadre du recensement** : Inventaire du patrimoine vernaculaire


### La localisation :

- **Commune** : Saint-Julien-Chapteuil
- **Nom et numéro du secteur** : Le bourg : Secteur n°1
- **Lieu-dit, voie, route** : 5 rue de l'Holme
- **Section et N° de parcelle cadastrale** : AB 0019
- **Coordonnées géographiques** : 45.037657, 4.061342

### Le statut de propriété :

- **Public ou privé** : Privé

### Photos : Édifice et son environnement



### Les mentions facultatives :

- **Visible ou non-visible** : Visible
- **Isolé ou appartenant à un ensemble** : Isolé
- **Dimensions** : n
- **Etat** : Bon état
- **Histoire** : n

# Fiche d'évaluation

## Les critères

- La rareté :



- L'ancienneté :

n

- Intérêt en tant que patrimoine :



- Importance dans la vie quotidienne des habitants par le passé :



- Intérêt pour les habitants actuellement et usage :

n

## Le niveau d'intérêt

- Une étoile : intérêt local
- Deux étoiles : édifice représentatif d'une forme locale ou d'un savoir-faire
- Trois étoiles : édifice exceptionnel ou ayant un fort lien pour les habitants

# Fiche de recensement

## Mentions obligatoires :

### Les éléments de référence :

- **Dénomination de l'édifice** : Ecole Saint Joseph
- **Numéro de fiche** : 200
- **Année de recensement** : 2021
- **Cadre du recensement** : Inventaire du patrimoine vernaculaire

### La localisation :

- **Commune** : Saint-Julien-Chapteuil
- **Nom et numéro du secteur** : Le bourg : Secteur n°1
- **Lieu-dit, voie, route** : Rue Chaussade
- **Section et N° de parcelle cadastrale** : AC 0201
- **Coordonnées géographiques** : 45.03503369115403, 4.061784998226072

### Le statut de propriété :

- **Public ou privé** : Public


### Photos : Édifice et son environnement



## Les mentions facultatives :

- **Visible ou non-visible :** Visible
- **Dimensions :** n
- **Etat :** Bon état
- **Histoire :** Cet élément fait partie des éléments qui ont participé à la centralisation de la vie autour du bourg au détriment des villages. Nous pouvons y voir l'importance de ce lieu par sa superficie ainsi que le porche. L'école date de 1852, soit 30 ans avant la loi Jules Ferry. Ecole privée y compris lors de sa construction, visible par la petite croix monumentale au-dessus.
- **Isolé ou appartenant à un ensemble :** Appartenant à un ensemble

Porche et croix



Porche



# Fiche d'évaluation

## Les critères

- La rareté :



- L'ancienneté :



- Intérêt en tant que patrimoine :



- Importance dans la vie quotidienne des habitants par le passé :



- Intérêt pour les habitants actuellement et usage :



Le niveau d'intérêt 

- Une étoile : intérêt local
- Deux étoiles : édifice représentatif d'une forme locale ou d'un savoir-faire
- Trois étoiles : édifice exceptionnel ou ayant un fort lien pour les habitants



# Fiche de recensement

## Mentions obligatoires :

### Les éléments de référence :

- **Dénomination de l'édifice** : Ecole des Copains
- **Numéro de fiche** : 201
- **Année de recensement** : 2021
- **Cadre du recensement** : Inventaire du patrimoine vernaculaire


### La localisation :

- **Commune** : Saint-Julien-Chapteuil
- **Nom et numéro du secteur** : Le bourg : Secteur n°1
- **Lieu-dit, voie, route** : Place de l'Europe
- **Section et N° de parcelle cadastrale** : AC 0040
- **Coordonnées géographiques** : 45.036260, 4.059646

### Le statut de propriété :

- **Public ou privé** : Public

### Photos : Édifice et son environnement



## Les mentions facultatives :

- **Visible ou non-visible** : Visible
- **Isolé ou appartenant à un ensemble** : Isolé
- **Dimensions** : n
- **Etat** : Bon état
- **Histoire** : Cette école, de par une effigie, fait référence à Jules Romains. Ecole qui est d'ailleurs nommée "École des Copains" qui est une référence à une œuvre de Jules-Romains. Cette école date du XIXe siècle.

# Fiche d'évaluation

## Les critères

- La rareté :



- L'ancienneté :



- Intérêt en tant que patrimoine :



- Importance dans la vie quotidienne des habitants par le passé :



- Intérêt pour les habitants actuellement et usage :



Le niveau d'intérêt 

- Une étoile : intérêt local
- Deux étoiles : édifice représentatif d'une forme locale ou d'un savoir-faire
- Trois étoiles : édifice exceptionnel ou ayant un fort lien pour les habitants



# Fiche de recensement

## Mentions obligatoires :

### Les éléments de référence :

- **Dénomination de l'édifice** : Fontaine
- **Numéro de fiche** : 202
- **Année de recensement** : 2021
- **Cadre du recensement** : Inventaire du patrimoine vernaculaire

### La localisation :

- **Commune** : Saint-Julien-Chapteuil
- **Nom et numéro du secteur** : Le bourg : Secteur n°1
- **Lieu-dit, voie, route** : Place de l'Europe
- **Section et N° de parcelle cadastrale** : n
- **Coordonnées géographiques** : 45.036211, 4.060570

### Le statut de propriété :

- **Public ou privé** : Public

### Photos : Édifice et son environnement



## Les mentions facultatives :

- **Visible ou non-visible** : Visible
- **Isolé ou appartenant à un ensemble** : Isolé
- **Dimensions** : n
- **Etat** : Bon état
- **Histoire** : Fontaine datant de l'époque hygiéniste


# Fiche d'évaluation

## Les critères

- La rareté :



- L'ancienneté :



- Intérêt en tant que patrimoine :



- Importance dans la vie quotidienne des habitants par le passé :



- Intérêt pour les habitants actuellement et usage :



Le niveau d'intérêt 

- Une étoile : intérêt local
- Deux étoiles : édifice représentatif d'une forme locale ou d'un savoir-faire
- Trois étoiles : édifice exceptionnel ou ayant un fort lien pour les habitants

# Fiche de recensement

## Mentions obligatoires :

### Les éléments de référence :

- **Dénomination de l'édifice** : Fontaine
- **Numéro de fiche** : 203
- **Année de recensement** : 2021
- **Cadre du recensement** : Inventaire du patrimoine vernaculaire

### La localisation :

- **Commune** : Saint-Julien-Chapteuil
- **Nom et numéro du secteur** : Le bourg : Secteur n°1
- **Lieu-dit, voie, route** : Place du marché
- **Section et N° de parcelle cadastrale** : n
- **Coordonnées géographiques** : 45.033022, 4.062550

### Le statut de propriété :

- **Public ou privé** : Public

### Photos : Édifice et son environnement





## Les mentions facultatives :

- **Visible ou non-visible** : Visible
- **Isolé ou appartenant à un ensemble** : Isolé
- **Dimensions** : n
- **Etat** : Bon état
- **Histoire** : Fontaine datant de l'époque hygiéniste


# Fiche d'évaluation

## Les critères

- La rareté :



- L'ancienneté :



- Intérêt en tant que patrimoine :



- Importance dans la vie quotidienne des habitants par le passé :



- Intérêt pour les habitants actuellement et usage :



Le niveau d'intérêt 

- Une étoile : intérêt local
- Deux étoiles : édifice représentatif d'une forme locale ou d'un savoir-faire
- Trois étoiles : édifice exceptionnel ou ayant un fort lien pour les habitants

# Fiche de recensement

## Mentions obligatoires :

### Les éléments de référence :

- **Dénomination de l'édifice** : Ancien lieu de pouvoir
- **Numéro de fiche** : 205
- **Année de recensement** : 2021
- **Cadre du recensement** : Inventaire du patrimoine vernaculaire

### La localisation :

- **Commune** : Saint-Julien-Chapteuil
- **Nom et numéro du secteur** : Le bourg : Secteur n°1
- **Lieu-dit, voie, route** : Chemin Le Ruisseau
- **Section et N° de parcelle cadastrale** : AC 0229
- **Coordonnées géographiques** : 45.035956811797696, 4.0609970616866296

### Le statut de propriété :

- **Public ou privé** : Privé

### Photos : Édifice et son environnement



## Les mentions facultatives :

- **Visible ou non-visible** : Visible
- **Isolé ou appartenant à un ensemble** : Isolé
- **Dimensions** : n
- **Etat** : Bon état
- **Histoire** : Ancienne résidence où vivaient les maires de la commune durant leur mandat. Ce lieu de pouvoir illustre le passage d'une centralisation autour du château de Chapeuil à une centralisation autour du bourg de Saint-Julien-Chapeuil avec le passage de la Première République française.


# Fiche d'évaluation

## Les critères

- La rareté :



- L'ancienneté :



- Intérêt en tant que patrimoine :



- Importance dans la vie quotidienne des habitants par le passé :



- Intérêt pour les habitants actuellement et usage :



Le niveau d'intérêt 

- Une étoile : intérêt local
- Deux étoiles : édifice représentatif d'une forme locale ou d'un savoir faire
- Trois étoiles : édifice exceptionnel ou ayant un fort lien pour les habitants

# Fiche de recensement

## Mentions obligatoires :

### Les éléments de référence :

- **Dénomination de l'édifice** : Mairie
- **Numéro de fiche** : 206
- **Année de recensement** : 2021
- **Cadre du recensement** : Inventaire du patrimoine vernaculaire

### La localisation :

- **Commune** : Saint-Julien-Chapteuil
- **Nom et numéro du secteur** : Le bourg : Secteur n°1
- **Lieu-dit, voie, route** : Place de l'Europe
- **Section et N° de parcelle cadastrale** : AC 0042
- **Coordonnées géographiques** : 45.03619854386865, 4.060288384661497

### Le statut de propriété :

- **Public ou privé** : Public

### Photos : Édifice et son environnement



## Les mentions facultatives :

- **Visible ou non-visible** : Visible
- **Dimensions** : n
- **Etat** : Bon état
- **Histoire** : ?
- **Isolé ou appartenant à un ensemble** : Appartenant à un ensemble

### Mémorial



### Dessins représentant l'église Saint-Julien



Carte des moulins



Photos historiques de la place de la mairie et de la rue Chaussade





# Fiche d'évaluation

## Les critères

- **La rareté :**



- **L'ancienneté :**

?

- **Intérêt en tant que patrimoine :**



- **Importance dans la vie quotidienne des habitants par le passé :**



- **Intérêt pour les habitants actuellement et usage :**



**Le niveau d'intérêt** ★★☆☆

- **Une étoile : intérêt local**
- **Deux étoiles : édifice représentatif d'une forme locale ou d'un savoir-faire**
- **Trois étoiles : édifice exceptionnel ou ayant un fort lien pour les habitants**

# Fiche de recensement

## Mentions obligatoires :

### Les éléments de référence :

- **Dénomination de l'édifice** : Rocher du Pendant
- **Numéro de fiche** : 209
- **Année de recensement** : 2021
- **Cadre du recensement** : Inventaire du patrimoine vernaculaire

### La localisation :

- **Commune** : Saint-Julien-Chapteuil
- **Nom et numéro du secteur** : Le bourg : Secteur n°1
- **Lieu-dit, voie, route** : Place de l'Eglise
- **Section et N° de parcelle cadastrale** : AC 0184
- **Coordonnées géographiques** : 45.03433004904756, 4.062933911282251

### Le statut de propriété :

- **Public ou privé** : Public

### Photos : Édifice et son environnement



## Les mentions facultatives :

- **Visible ou non-visible :** Visible
- **Dimensions :** n
- **Etat :** n
- **Histoire :** Ce suc permet de s'intéresser à la géologie du territoire ainsi qu'à sa symbolique religieuse conduisant à construire un prieuré, puis une église.
- **Isolé ou appartenant à un ensemble :** Appartenant à un ensemble

Roche



# Fiche d'évaluation

## Les critères

- La rareté :



- L'ancienneté :

n

- Intérêt en tant que patrimoine :



- Importance dans la vie quotidienne des habitants par le passé :



- Intérêt pour les habitants actuellement et usage :



Le niveau d'intérêt 

- Une étoile : intérêt local
- Deux étoiles : édifice représentatif d'une forme locale ou d'un savoir-faire
- Trois étoiles : édifice exceptionnel ou ayant un fort lien pour les habitants

# Fiche de recensement

## Mentions obligatoires :

### Les éléments de référence :

- **Dénomination de l'édifice** : Monument aux morts
- **Numéro de fiche** : 210
- **Année de recensement** : 2021
- **Cadre du recensement** : Inventaire du patrimoine vernaculaire

### La localisation :

- **Commune** : Saint-Julien-Chapteuil
- **Nom et numéro du secteur** : Le bourg : Secteur n°1
- **Lieu-dit, voie, route** : Place de l'Eglise
- **Section et N° de parcelle cadastrale** : AC 0427
- **Coordonnées géographiques** : 45.03409226796353, 4.062165720952042

### Le statut de propriété :

- **Public ou privé** : Public

### Photos : Édifice et son environnement



## Les mentions facultatives :

- **Visible ou non-visible** : Visible
- **Isolé ou appartenant à un ensemble** : Isolé
- **Dimensions** : n
- **Etat** : Bon état
- **Histoire** : Monument en mémoire aux combattants de la Première Guerre mondiale. L'un des éléments du patrimoine le plus récent. Celui-ci sera le témoin de l'importance qu'a pour notre société le patrimoine en tant que mémoire, et de l'impact qu'ont eu les deux guerres mondiales en Europe de l'Ouest. Des évènements qui ont servi à bâtir l'Union européenne mais qui maintenant tend à manquer de souffle pour aller plus loin. En référence à cette construction européenne, nous avons aussi la place de l'Europe où siège la mairie.

# Fiche d'évaluation

## Les critères

- La rareté :



- L'ancienneté :



- Intérêt en tant que patrimoine :



- Importance dans la vie quotidienne des habitants par le passé :



- Intérêt pour les habitants actuellement et usage :



Le niveau d'intérêt 

- Une étoile : intérêt local
- Deux étoiles : édifice représentatif d'une forme locale ou d'un savoir-faire
- Trois étoiles : édifice exceptionnel ou ayant un fort lien pour les habitants

# Fiche de recensement

## Mentions obligatoires :

### Les éléments de référence :

- *Dénomination de l'édifice* : Pont
- *Numéro de fiche* : 211
- *Année de recensement* : 2021
- *Cadre du recensement* : Inventaire du patrimoine vernaculaire



### La localisation :

- *Commune* : Saint-Julien-Chapteuil
- *Nom et numéro du secteur* : Le bourg : Secteur n°1
- *Lieu-dit, voie, route* : Route de Valence D15
- *Section et N° de parcelle cadastrale* : n
- *Coordonnées géographiques* : 45.03273533393951, 4.06349015154425

### Le statut de propriété :

- *Public ou privé* : Public

### Photos : Édifice et son environnement





## Les mentions facultatives :

- **Visible ou non-visible** : Visible
- **Isolé ou appartenant à un ensemble** : Isolé
- **Dimensions** : n
- **Etat** : Bon état
- **Histoire** : Au vu du style architectural et des matériaux utilisés, le conseiller du CAUE (Conseil architecture urbanisme et environnement) émet comme avis que cette structure date du XVIII ou XIXe siècle.


# Fiche d'évaluation

## Les critères

- La rareté :



- L'ancienneté :



- Intérêt en tant que patrimoine :



- Importance dans la vie quotidienne des habitants par le passé :



- Intérêt pour les habitants actuellement et usage :



## Le niveau d'intérêt

- Une étoile : intérêt local
- Deux étoiles : édifice représentatif d'une forme locale ou d'un savoir-faire
- Trois étoiles : édifice exceptionnel ou ayant un fort lien pour les habitants

# Fiche de recensement

## Mentions obligatoires :

### Les éléments de référence :

- *Dénomination de l'édifice* : Pont
- *Numéro de fiche* : 212
- *Année de recensement* : 2021
- *Cadre du recensement* : Inventaire du patrimoine vernaculaire

### La localisation :

- *Commune* : Saint-Julien-Chapteuil
- *Nom et numéro du secteur* : Le bourg : Secteur n°1
- *Lieu-dit, voie, route* : Le ruisseau
- *Section et N° de parcelle cadastrale* : n
- *Coordonnées géographiques* : 45.0361086524522, 4.062510479615068

### Le statut de propriété :

- *Public ou privé* : Public

### Photos : Édifice et son environnement



## Les mentions facultatives :

- **Visible ou non-visible :** Visible
- **Dimensions :** n
- **Etat :** Bon état
- **Histoire :** Au vu de son style architectural et du fait que cette rue est l'une des plus anciennes de bourg, on peut dire que ce pont est l'un des plus vieux du bourg bien que celui-ci a dû être restaurer un certain nombre de fois du fait des débordements du cours d'eau.
- **Isolé ou appartenant à un ensemble :** Appartenant à un ensemble

### Jules Romains. *Le Quartier du Ruisseau*



### Jules Romains

“ ... La rivière contournait un immense bloc de rochers à pic, qui servait d'acropole à la bourgade. Les vagues battaient d'un côté le soubassement de granit et de l'autre clapotaient doucement sur les dernières pentes d'une prairie. Accrochée au faite des escarpements rougeâtres, et flanquée de maisons basses et de jardinets, l'église, toute blanche, envoyait vers le ciel son clocher pointu qu'écaillaient des tuiles bleues. Jean Mallot ouvrait de grands yeux, comme à l'aspect de lieux inconnus. Il avait vu ce site bien des fois. Le matin même, en revenant de la messe, il avait contemplé, baigné de soleil, au milieu d'une indicible apothéose de lumière. Mais dans le jour baissant, sous la réverbération blafarde des nuées, le paysage était saisissant, tragique. Les murailles blanches semblaient livides ; les rochers rouges se teignaient de sang.

Jules Romains

Un roman de Jules Romains traduit l'ambiance du quartier au début du XX<sup>e</sup>.  
C'est l'itinéraire du petit garçon qui va courir du bureau de poste à la maison  
du père Godard pour apporter la dépêche annonçant la mort du fils :

“ Il longeait la rivière pour atteindre le pont qui conduit à la route ; c'était l'endroit le plus doux, le plus méditatif, le plus éternel du bourg. D'un côté les murailles descendaient jusqu'au ruisseau ; et comme elles étaient un peu éboulées, elles semblaient se continuer par les pierres et les cailloux de la berge jusqu'au milieu de l'eau, jusque sous les plus jeunes vagues, se continuer en s'affaissant. Jamais personne sur cette rive n'avait pensé à Jacques Godard mort. Ceux qui le connaissaient, le boulanger au coin de la ruelle, le barbier près du pont, se disaient, quand par hasard ils se souvenaient de lui : « Jacques Godard, le fils des Godard, qui vit à Paris, qui a été dans les chemins de fer »... Car ils se rappelaient ainsi faute de client...tandis qu'ils regardaient le soleil, l'eau, le vallon, les murs d'en face et les hautes branches des jardins cachés...

Mort de quelqu'un ”



# Fiche d'évaluation

## Les critères

- La rareté :



- L'ancienneté :

n

- Intérêt en tant que patrimoine :



- Importance dans la vie quotidienne des habitants par le passé :



- Intérêt pour les habitants actuellement et usage :



Le niveau d'intérêt 

- Une étoile : intérêt local
- Deux étoiles : édifice représentatif d'une forme locale ou d'un savoir-faire
- Trois étoiles : édifice exceptionnel ou ayant un fort lien pour les habitants

# Fiche de recensement

## Mentions obligatoires :

### Les éléments de référence :

- **Dénomination de l'édifice** : Pont
- **Numéro de fiche** : 213
- **Année de recensement** : 2021
- **Cadre du recensement** : Inventaire du patrimoine vernaculaire

### La localisation :

- **Commune** : Saint-Julien-Chapteuil
- **Nom et numéro du secteur** : Le bourg : Secteur n°1
- **Lieu-dit, voie, route** : Pont de la Roche
- **Section et N° de parcelle cadastrale** : n
- **Coordonnées géographiques** : 45.04017378893531, 4.061179812701546

### Le statut de propriété :

- **Public ou privé** : Public

### Photos : Édifice et son environnement



## Les mentions facultatives :

- **Visible ou non-visible** : Visible
- **Isolé ou appartenant à un ensemble** : Isolé
- **Dimensions** : n
- **Etat** : Bon état
- **Histoire** : Pont créé en 1866. Il y a une inscription dessus peu lisible

Créé en 1866





# Fiche d'évaluation

## Les critères

- La rareté :



- L'ancienneté :



- Intérêt en tant que patrimoine :



- Importance dans la vie quotidienne des habitants par le passé :



- Intérêt pour les habitants actuellement et usage :



## Le niveau d'intérêt

- Une étoile : intérêt local
- Deux étoiles : édifice représentatif d'une forme locale ou d'un savoir-faire
- Trois étoiles : édifice exceptionnel ou ayant un fort lien pour les habitants

# Fiche de recensement

## Mentions obligatoires :

### Les éléments de référence :

- **Dénomination de l'édifice** : Porche
- **Numéro de fiche** : 214
- **Année de recensement** : 2021
- **Cadre du recensement** : Inventaire du patrimoine vernaculaire

### La localisation :

- **Commune** : Saint-Julien-Chapteuil
- **Nom et numéro du secteur** : Le bourg : Secteur n°1
- **Lieu-dit, voie, route** : Rampe pons de Chapteuil
- **Section et N° de parcelle cadastrale** : C 0664
- **Coordonnées géographiques** : 45.03133374541194, 4.0686014026757436

### Le statut de propriété :

- **Public ou privé** : Privé

### Photos : Édifice et son environnement



## Les mentions facultatives :

- **Visible ou non-visible** : Visible
- **Isolé ou appartenant à un ensemble** : Isolé
- **Dimensions** : n
- **Etat** : Bon état
- **Histoire** : Structure étant le symbole d'un signe de richesse. Celui-ci présente de nombreuses têtes gravées.

# Fiche d'évaluation

## Les critères

- La rareté :



- L'ancienneté :



- Intérêt en tant que patrimoine :



- Importance dans la vie quotidienne des habitants par le passé :



- Intérêt pour les habitants actuellement et usage :

n

## Le niveau d'intérêt

- Une étoile : intérêt local
- Deux étoiles : édifice représentatif d'une forme locale ou d'un savoir-faire
- Trois étoiles : édifice exceptionnel ou ayant un fort lien pour les habitants

# Fiche de recensement

## Mentions obligatoires :

### Les éléments de référence :

- **Dénomination de l'édifice** : Porche
- **Numéro de fiche** : 215
- **Année de recensement** : 2021
- **Cadre du recensement** : Inventaire du patrimoine vernaculaire


### La localisation :

- **Commune** : Saint-Julien-Chapteuil
- **Nom et numéro du secteur** : Le bourg : Secteur n°1
- **Lieu-dit, voie, route** : Rue Montée de l'Église
- **Section et N° de parcelle cadastrale** : n
- **Coordonnées géographiques** : 45.033770045434146, 4.062644540283725

### Le statut de propriété :

- **Public ou privé** : Public

### Photos : Édifice et son environnement



## Les mentions facultatives :

- **Visible ou non-visible** : Visible
- **Isolé ou appartenant à un ensemble** : Isolé
- **Dimensions** : n
- **Etat** : Bon état
- **Histoire** : Structure créée en 1654, celle-ci est un symbole de richesse.

# Fiche d'évaluation

## Les critères

- La rareté :



- L'ancienneté :



- Intérêt en tant que patrimoine :



- Importance dans la vie quotidienne des habitants par le passé :



- Intérêt pour les habitants actuellement et usage :

n

## Le niveau d'intérêt

- Une étoile : intérêt local
- Deux étoiles : édifice représentatif d'une forme locale ou d'un savoir-faire
- Trois étoiles : édifice exceptionnel ou ayant un fort lien pour les habitants

# Fiche de recensement

## Mentions obligatoires :

### Les éléments de référence :

- **Dénomination de l'édifice** : Porche
- **Numéro de fiche** : 216
- **Année de recensement** : 2021
- **Cadre du recensement** : Inventaire du patrimoine vernaculaire


### La localisation :

- **Commune** : Saint-Julien-Chapteuil
- **Nom et numéro du secteur** : Le bourg : Secteur n°1
- **Lieu-dit, voie, route** : Rue Le Pendant
- **Section et N° de parcelle cadastrale** : n
- **Coordonnées géographiques** : 45.033253248378614, 4.063115345824992

### Le statut de propriété :

- **Public ou privé** : Public

### Photos : Édifice et son environnement





## Les mentions facultatives :

- **Visible ou non-visible** : Visible
- **Isolé ou appartenant à un ensemble** : Isolé
- **Dimensions** : n
- **Etat** : Bon état
- **Histoire** : Structure étant le symbole d'un signe de richesse

# Fiche d'évaluation

## Les critères

- La rareté :



- L'ancienneté :



- Intérêt en tant que patrimoine :



- Importance dans la vie quotidienne des habitants par le passé :



- Intérêt pour les habitants actuellement et usage :

n

## Le niveau d'intérêt

- Une étoile : intérêt local
- Deux étoiles : édifice représentatif d'une forme locale ou d'un savoir-faire
- Trois étoiles : édifice exceptionnel ou ayant un fort lien pour les habitants

# Fiche de recensement

## Mentions obligatoires :

### Les éléments de référence :

- *Dénomination de l'édifice* : Porche
- *Numéro de fiche* : 217
- *Année de recensement* : 2021
- *Cadre du recensement* : Inventaire du patrimoine vernaculaire

### La localisation :

- *Commune* : Saint-Julien-Chapteuil
- *Nom et numéro du secteur* : Le bourg : Secteur n°1
- *Lieu-dit, voie, route* : Rue Le Ruisseau
- *Section et N° de parcelle cadastrale* : AB 0086
- *Coordonnées géographiques* : 45.03621307913369, 4.062579465983143

### Le statut de propriété :

- *Public ou privé* : Privé

### Photos : Édifice et son environnement



## Les mentions facultatives :

- **Visible ou non-visible** : Visible
- **Isolé ou appartenant à un ensemble** : Isolé
- **Dimensions** : n
- **Etat** : Bon état
- **Histoire** : Structure créée en 1808, celle-ci est un symbole de richesse

# Fiche d'évaluation

## Les critères

- La rareté :



- L'ancienneté :



- Intérêt en tant que patrimoine :



- Importance dans la vie quotidienne des habitants par le passé :



- Intérêt pour les habitants actuellement et usage :

n

## Le niveau d'intérêt



- Une étoile : intérêt local
- Deux étoiles : édifice représentatif d'une forme locale ou d'un savoir-faire
- Trois étoiles : édifice exceptionnel ou ayant un fort lien pour les habitants

# Fiche de recensement

## Mentions obligatoires :

### Les éléments de référence :

- **Dénomination de l'édifice** : Statuette
- **Numéro de fiche** : 218
- **Année de recensement** : 2021
- **Cadre du recensement** : Inventaire du patrimoine vernaculaire

### La localisation :

- **Commune** : Saint-Julien-Chapteuil
- **Nom et numéro du secteur** : Le bourg : Secteur n°1
- **Lieu-dit, voie, route** : 2 Place du Marché
- **Section et N° de parcelle cadastrale** : AC 0694
- **Coordonnées géographiques** : 45.03266690502396, 4.061500564098726

### Le statut de propriété :

- **Public ou privé** : Privé

### Photos : Édifice et son environnement



### Les mentions facultatives :

- **Visible ou non-visible** : Non-visible
- **Isolé ou appartenant à un ensemble** : Isolé
- **Dimensions** : n
- **Etat** : Bon état
- **Histoire** : Au vu du style architectural, le conseil du CAUE (Conseil, architecture, urbanisme, environnement) émet comme avis que la niche date du XVIIIe siècle et que la statuette date plutôt du XIXe siècle.

# Fiche d'évaluation

## Les critères

- La rareté :



- L'ancienneté :



- Intérêt en tant que patrimoine :



- Importance dans la vie quotidienne des habitants par le passé :



- Intérêt pour les habitants actuellement et usage :

N

Le niveau d'intérêt 

- Une étoile : intérêt local
- Deux étoiles : édifice représentatif d'une forme locale ou d'un savoir-faire
- Trois étoiles : édifice exceptionnel ou ayant un fort lien pour les habitants

# Fiche de recensement

## Mentions obligatoires :

### Les éléments de référence :

- **Dénomination de l'édifice** : Statuette
- **Numéro de fiche** : 219
- **Année de recensement** : 2021
- **Cadre du recensement** : Inventaire du patrimoine vernaculaire


### La localisation :

- **Commune** : Saint-Julien-Chapteuil
- **Nom et numéro du secteur** : Le bourg : Secteur n°1
- **Lieu-dit, voie, route** : Montée de l'Église
- **Section et N° de parcelle cadastrale** : AC 0179
- **Coordonnées géographiques** : 45.033990616067385, 4.062790842668841

### Le statut de propriété :

- **Public ou privé** : Privé

### Photos : Édifice et son environnement



### Les mentions facultatives :

- **Visible ou non-visible** : Visible
- **Isolé ou appartenant à un ensemble** : Isolé
- **Dimensions** : n
- **Etat** : Bon état
- **Histoire** : ?



# Fiche d'évaluation

## Les critères

- **La rareté :**



- **L'ancienneté :**

?

- **Intérêt en tant que patrimoine :**



- **Importance dans la vie quotidienne des habitants par le passé :**



- **Intérêt pour les habitants actuellement et usage :**

n

**Le niveau d'intérêt** 

- **Une étoile : intérêt local**
- **Deux étoiles : édifice représentatif d'une forme locale ou d'un savoir-faire**
- **Trois étoiles : édifice exceptionnel ou ayant un fort lien pour les habitants**

# Fiche de recensement

## Mentions obligatoires :

### Les éléments de référence :

- **Dénomination de l'édifice** : Cadran solaire
- **Numéro de fiche** : 109
- **Année de recensement** : 2021
- **Cadre du recensement** : Inventaire du patrimoine vernaculaire

### La localisation :

- **Commune** : Saint-Julien-Chapteuil
- **Nom et numéro du secteur** : Le bourg : Secteur n°1
- **Lieu-dit, voie, route** : Place de l'Europe
- **Section et N° de parcelle cadastrale** : AB 0026
- **Coordonnées géographiques** : 45.036211, 4.060570

### Le statut de propriété :

- **Public ou privé** : Public

### Photos : Édifice et son environnement



## Les mentions facultatives :

- **Visible ou non-visible** : Visible
- **Dimensions** : n
- **Etat** : Bon état
- **Histoire** : ?
- **Isolé ou appartenant à un ensemble** : Appartenant à un ensemble

# Fiche d'évaluation

## Les critères

- La rareté :



- L'ancienneté :



- Intérêt en tant que patrimoine :



- Importance dans la vie quotidienne des habitants par le passé :



- Intérêt pour les habitants actuellement et usage :



Le niveau d'intérêt 

- Une étoile : intérêt local
- Deux étoiles : édifice représentatif d'une forme locale ou d'un savoir-faire
- Trois étoiles : édifice exceptionnel ou ayant un fort lien pour les habitants