



*La Commune
de St Julien Chapteuil*

Document sur les éléments du patrimoine rural

Secteur : Les Couderts

Document réalisé par Alexandre DUPUY

Etudiant en charge de la protection et de la valorisation du patrimoine
vernaculaire de la commune de Saint-Julien-Chapteuil

Document réalisé en 2021



Fiche de recensement

Mentions obligatoires :

Les éléments de référence :

- **Dénomination de l'édifice** : Le four Les Couderts
- **Numéro de fiche** : n°1
- **Année de recensement** : 2021
- **Cadre du recensement** : Inventaire du patrimoine vernaculaire

La localisation :

- **Commune** : Saint-Julien-Chapteuil
- **Nom et numéro du secteur** : Les Couderts secteur 18
- **Lieu-dit, voie, route** : route Les Bacelles
- **Section et N° de parcelle cadastrale** : C 0349
- **Coordonnées géographiques** : 45.02934733355433, 4.0829636500205195

Le statut de propriété :

- **Public ou privé** : Public (Ancien bien de section)

Photos : Édifice et son environnement



Les mentions facultatives :

- **Visible ou non-visible** : Visible
- **Dimensions** : ?
- **État** : Bon état. Le four a été construit dans la seconde moitié du XIXe siècle. La charpente est refaite, il y a seulement un entretien au niveau de la porte à refaire.
- **Histoire** : La dernière rénovation a eu lieu en 2017
- **Isolé ou appartenant à un ensemble** : Appartenant à un ensemble

Four



Fiche d'évaluation

Les critères

- La rareté :



- L'ancienneté :



- Intérêt en tant que patrimoine :



- Importance dans la vie quotidienne des habitants par le passé :



- Intérêt pour les habitants actuellement et usage :



Le niveau d'intérêt 

- Une étoile : intérêt local
- Deux étoiles : édifice représentatif d'une forme locale ou d'un savoir-faire
- Trois étoiles : édifice exceptionnel ou ayant un fort lien pour les habitants

Fiche de recensement

Mentions obligatoires :

Les éléments de référence :

- **Dénomination de l'édifice** : Assemblée Les Couderts
- **Numéro de fiche** : 2
- **Année de recensement** : 2021
- **Cadre du recensement** : Inventaire du patrimoine vernaculaire

La localisation :

- **Commune** : Saint-Julien-Chapteuil
- **Nom et numéro du secteur** : Les Couderts secteur 18
- **Lieu-dit, voie, route** : Rue les Couderts
- **Section et N° de parcelle cadastrale** : C 0248
- **Coordonnées géographiques** : 45.02982720732229, 4.0825348495787654

Le statut de propriété :

- **Public ou privé** : Public

Photos : Édifice et son environnement



Les mentions facultatives :

- **Visible ou non-visible** : Visible
- **Dimensions** : ?
- **État** : Nécessite des travaux de moyenne importance (charpente en bonne état)
- **Histoire** : Nous avons la date de “la construction nouvelle”, mais nous ne savons pas quand cela correspond à la date de construction ou de rénovation. Dans le cas des Couderts, la date est 1866. En 1882 sont inscrits 20 enfants dont 10 filles et 10 garçons, mais seulement 10 sont présents dont 6 garçons et 4 filles.
- **Isolé ou appartenant à un ensemble** : Isolé

Fiche d'évaluation

Les critères

- La rareté :



- L'ancienneté : 1866



- Intérêt en tant que patrimoine :



- Importance dans la vie quotidienne des habitants par le passé :



- Intérêt pour les habitants actuellement et usage :

n

Le niveau d'intérêt

- Une étoile : intérêt local
- Deux étoiles : édifice représentatif d'une forme locale ou d'un savoir-faire
- Trois étoiles : édifice exceptionnel ou ayant un fort lien pour les habitants

Fiche de recensement

Mentions obligatoires :

Les éléments de référence :

- **Dénomination de l'édifice** : Moulin des Couderts
- **Numéro de fiche** : 3
- **Année de recensement** : 2021
- **Cadre du recensement** : Inventaire du patrimoine vernaculaire

La localisation :

- **Commune** : Saint-Julien-Chapteuil
- **Nom et numéro du secteur** : Les Couderts secteur 18
- **Lieu-dit, voie, route** : Chemin circuit des moulins de Neyzac - Les Couderts
- **Section et N° de parcelle cadastrale** : C 0238
- **Coordonnées géographiques** : 45.030502636621584, 4.08480892243176

Le statut de propriété :

- **Public ou privé** : privé


Photos : Édifice et son environnement



Les mentions facultatives :

- **Visible ou non-visible** : Visible
- **Dimensions** : n
- **Etat** : Bon état
- **Histoire** : Ce moulin a été modifié afin de fonctionner à l'électricité et le bassin de rétention a été transformé en piscine.
- **Isolé ou appartenant à un ensemble** : appartenant à un ensemble

Bassin de rétention



Fiche d'évaluation

Les critères

- **La rareté :**



- **L'ancienneté :**

?

- **Intérêt en tant que patrimoine :**



- **Importance dans la vie quotidienne des habitants par le passé :**



- **Intérêt pour les habitants actuellement et usage :**

n

Le niveau d'intérêt

- **Une étoile : intérêt local**
- **Deux étoiles : édifice représentatif d'une forme locale ou d'un savoir-faire**
- **Trois étoiles : édifice exceptionnel ou ayant un fort lien pour les habitants**

Fiche de recensement

Mentions obligatoires :

Les éléments de référence :

- **Dénomination de l'édifice** : Abreuvoir
- **Numéro de fiche** : 4
- **Année de recensement** : 2021
- **Cadre du recensement** : Inventaire du patrimoine vernaculaire

La localisation :

- **Commune** : Saint-Julien-Chapteuil
- **Nom et numéro du secteur** : Les Couderts secteur 18
- **Lieu-dit, voie, route** : Route les Couderts
- **Section et N° de parcelle cadastrale** : C 0351
- **Coordonnées géographiques** : 45.02957567329161, 4.083871132926762

Le statut de propriété :

- **Public ou privé** : Public

Photos : Édifice et son environnement



Les mentions facultatives :

- **Visible ou non-visible** : Moyennement
- **Isolé ou appartenant à un ensemble** : Isolé
- **Dimensions** : n
- **État** : Nécessite un entretien
- **Histoire** : Abreuvoir remontant au maximum à la seconde moitié du XIXe siècle.


Fiche d'évaluation

Les critères

- La rareté :



- L'ancienneté :



- Intérêt en tant que patrimoine :



- Importance dans la vie quotidienne des habitants par le passé :



- Intérêt pour les habitants actuellement et usage :

n

Le niveau d'intérêt 

- Une étoile : intérêt local
- Deux étoiles : édifice représentatif d'une forme locale ou d'un savoir-faire
- Trois étoiles : édifice exceptionnel ou ayant un fort lien pour les habitants

Fiche de recensement

Mentions obligatoires :

Les éléments de référence :

- **Dénomination de l'édifice** : Croix délimitation
- **Numéro de fiche** : 5
- **Année de recensement** : 2021
- **Cadre du recensement** : Inventaire du patrimoine vernaculaire


La localisation :

- **Commune** : Saint-Julien-Chapteuil
- **Nom et numéro du secteur** : Les Couderts secteur 18
- **Lieu-dit, voie, route** : Route les Couderts
- **Section et N° de parcelle cadastrale** : C 0244
- **Coordonnées géographiques** : 45.02999017754355, 4.083141010878796

Le statut de propriété :

- **Public ou privé** : Privé

Photos : Édifice et son environnement



Les mentions facultatives :

- **Visible ou non-visible** : Visible
- **Isolé ou appartenant à un ensemble** : Isolé
- **Dimensions** : n
- **Etat** : Bon état
- **Histoire** : Croix de délimitation datant de 1665 ou 1668

Fiche d'évaluation

Les critères

- **La rareté :**



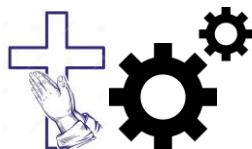
- **L'ancienneté :**



- **Intérêt en tant que patrimoine :**



- **Importance dans la vie quotidienne des habitants par le passé :**



- **Intérêt pour les habitants actuellement et usage :**

n

Le niveau d'intérêt 

- **Une étoile : intérêt local**
- **Deux étoiles : édifice représentatif d'une forme locale ou d'un savoir-faire**
- **Trois étoiles : édifice exceptionnel ou ayant un fort lien pour les habitants**

Fiche de recensement

Mentions obligatoires :

Les éléments de référence :

- **Dénomination de l'édifice** : Croix isolée
- **Numéro de fiche** : 65
- **Année de recensement** : 2021
- **Cadre du recensement** : Inventaire du patrimoine vernaculaire

La localisation :

- **Commune** : Saint-Julien-Chapteuil
- **Nom et numéro du secteur** : Les Couderts secteur 18
- **Lieu-dit, voie, route** : Route les Couderts
- **Section et N° de parcelle cadastrale** : n
- **Coordonnées géographiques** : 45.0307032207792, 4.0873239879019545

Le statut de propriété :

- **Public ou privé** : Public

Photos : Édifice et son environnement



Les mentions facultatives :

- **Visible ou non-visible** : Peu visible
- **Isolé ou appartenant à un ensemble** : Isolé
- **Dimensions** : n
- **Etat** : Manque son socle
- **Histoire** : n

Fiche d'évaluation

Les critères

- **La rareté :**



- **L'ancienneté :**

n

- **Intérêt en tant que patrimoine :**



- **Importance dans la vie quotidienne des habitants par le passé :**



- **Intérêt pour les habitants actuellement et usage :**

n

Le niveau d'intérêt

- **Une étoile : intérêt local**
- **Deux étoiles : édifice représentatif d'une forme locale ou d'un savoir-faire**
- **Trois étoiles : édifice exceptionnel ou ayant un fort lien pour les habitants**

Fiche de recensement

Mentions obligatoires :

Les éléments de référence :

- **Dénomination de l'édifice** : Moulin
- **Numéro de fiche** : 66
- **Année de recensement** : 2021
- **Cadre du recensement** : Inventaire du patrimoine vernaculaire

La localisation :

- **Commune** : Saint-Julien-Chapteuil
- **Nom et numéro du secteur** : Les Couderts secteur 18
- **Lieu-dit, voie, route** : Chemin circuit des moulins de Neyzac - Les Couderts
- **Section et N° de parcelle cadastrale** : B 2588 ; B 2589
- **Coordonnées géographiques** : 45.03048166089404, 4.087075264577169

Le statut de propriété :

- **Public ou privé** : Privé


Photos : Édifice et son environnement




Les mentions facultatives :

- **Visible ou non-visible :** Visible
- **Dimensions :** ?
- **État :** Non-fonctionnel, mauvais état mais possible d'y accéder en sécurité.
- **Histoire :** Ce moulin est non-fonctionnel mais on peut y trouver une extension au moulin qui servait de lieu afin de moudre les restes du seigle afin de servir de nourriture pour le bétail.
- **Isolé ou appartenant à un ensemble :** Appartenant à un ensemble

Base où était situé la meule



Cheminée du moulin




Extension moulin




Base de la meule pour l'alimentation des animaux



Ecluse



Bassin de rétention d'eau pour le moulin



Fiche d'évaluation

Les critères

- **La rareté :**



- **L'ancienneté :**

?

- **Intérêt en tant que patrimoine :**



- **Importance dans la vie quotidienne des habitants par le passé :**



- **Intérêt pour les habitants actuellement et usage :**

n

Le niveau d'intérêt

- **Une étoile : intérêt local**
- **Deux étoiles : édifice représentatif d'une forme locale ou d'un savoir-faire**
- **Trois étoiles : édifice exceptionnel ou ayant un fort lien pour les habitants**

Fiche de recensement

Mentions obligatoires :

Les éléments de référence :

- **Dénomination de l'édifice** : Croix de mission
- **Numéro de fiche** : 6
- **Année de recensement** : 2021
- **Cadre du recensement** : Inventaire du patrimoine vernaculaire

La localisation :

- **Commune** : Saint-Julien-Chapteuil
- **Nom et numéro du secteur** : Les Couderts secteur 18
- **Lieu-dit, voie, route** : Route les Couderts
- **Section et N° de parcelle cadastrale** : C 0347
- **Coordonnées géographiques** : 45.0284621702704, 4.082472587604441

Le statut de propriété :

- **Public ou privé** : Public

Photos : Édifice et son environnement



Les mentions facultatives :

- **Visible ou non-visible** : Visible
- **Isolé ou appartenant à un ensemble** : Isolé
- **Dimensions** : n
- **Etat** : Bon état
- **Histoire** : Croix de mission datant du XIXe ou XXe siècle


Fiche d'évaluation

Les critères

- La rareté :



- L'ancienneté :



- Intérêt en tant que patrimoine :



- Importance dans la vie quotidienne des habitants par le passé :



- Intérêt pour les habitants actuellement et usage :

n

Le niveau d'intérêt 

- Une étoile : intérêt local
- Deux étoiles : édifice représentatif d'une forme locale ou d'un savoir-faire
- Trois étoiles : édifice exceptionnel ou ayant un fort lien pour les habitants