



*La Commune  
de St Julien Chapteuil*

# Document sur les éléments du patrimoine rural

## Secteur : Montchanis

Document réalisé par Alexandre DUPUY

Etudiant en charge de la protection et de la valorisation du patrimoine  
vernaculaire de la commune de Saint-Julien-Chapteuil

Document réalisé en 2021





# Fiche de recensement

## Mentions obligatoires :

### Les éléments de référence :

- **Dénomination de l'édifice** : Abreuvoir
- **Numéro de fiche** : 149
- **Année de recensement** : 2021
- **Cadre du recensement** : Inventaire du patrimoine vernaculaire

### La localisation :

- **Commune** : Saint-Julien-Chapteuil
- **Nom et numéro du secteur** : Village de Montchanis : Secteur n°21
- **Lieu-dit, voie, route** : Route du Montchanis
- **Section et N° de parcelle cadastrale** : A 1113
- **Coordonnées géographiques** : 45.0519813571525, 4.085704730603313

### Le statut de propriété :

- **Public ou privé** : Bien de section

### Photos : Édifice et son environnement



## Les mentions facultatives :

- **Visible ou non-visible** : Peu-visible
- **Isolé ou appartenant à un ensemble** : Isolé
- **Dimensions** : n
- **État** : Nécessite un entretien
- **Histoire** : Abreuvoir remontant au maximum à la seconde moitié du XIXe siècle.


# Fiche d'évaluation

## Les critères

- La rareté :



- L'ancienneté :



- Intérêt en tant que patrimoine :



- Importance dans la vie quotidienne des habitants par le passé :



- Intérêt pour les habitants actuellement et usage :

n

## Le niveau d'intérêt

- Une étoile : intérêt local
- Deux étoiles : édifice représentatif d'une forme locale ou d'un savoir-faire
- Trois étoiles : édifice exceptionnel ou ayant un fort lien pour les habitants

# Fiche de recensement

## Mentions obligatoires :

### Les éléments de référence :

- **Dénomination de l'édifice** : Ancienne assemblée
- **Numéro de fiche** : 150
- **Année de recensement** : 2021
- **Cadre du recensement** : Inventaire du patrimoine vernaculaire

### La localisation :

- **Commune** : Saint-Julien-Chapteuil
- **Nom et numéro du secteur** : Village de Montchanis : Secteur n°21
- **Lieu-dit, voie, route** : Route de Montchanis
- **Section et N° de parcelle cadastrale** : A 1114
- **Coordonnées géographiques** : 45.05199162271302, 4.0854781729644065

### Le statut de propriété :

- **Public ou privé** : Privé

### Photos : Édifice et son environnement



### Les mentions facultatives :

- **Visible ou non-visible** : Visible
- **Dimensions** : n
- **Etat** : Bon état
- **Histoire** : En 1882, il y avait 10 enfants inscrits et présents dont 4 garçons et 6 filles. La construction nouvelle date de 1859. Celle-ci a été vendue dans les années 1970 suite à la désertion du village. Afin de sauvegarder celle-ci, le meilleur moyen était de la privatiser et de la mettre en vente.
- **Isolé ou appartenant à un ensemble** : Appartenant à un ensemble

Clochet





# Fiche d'évaluation

## Les critères

- La rareté :



- L'ancienneté :



- Intérêt en tant que patrimoine :



- Importance dans la vie quotidienne des habitants par le passé :



- Intérêt pour les habitants actuellement et usage :



Le niveau d'intérêt 

- Une étoile : intérêt local
- Deux étoiles : édifice représentatif d'une forme locale ou d'un savoir-faire
- Trois étoiles : édifice exceptionnel ou ayant un fort lien pour les habitants

# Fiche de recensement

## Mentions obligatoires :

### Les éléments de référence :

- **Dénomination de l'édifice** : Croix de mission
- **Numéro de fiche** : 151
- **Année de recensement** : 2021
- **Cadre du recensement** : Inventaire du patrimoine vernaculaire

### La localisation :

- **Commune** : Saint-Julien-Chapteuil
- **Nom et numéro du secteur** : Village de Montchanis : Secteur n°21
- **Lieu-dit, voie, route** : Route du Montchanis
- **Section et N° de parcelle cadastrale** : A 1112
- **Coordonnées géographiques** : 45.05218535212884, 4.085600366115692

### Le statut de propriété :

- **Public ou privé** : Bien de section

### Photos : Édifice et son environnement





## Les mentions facultatives :

- **Visible ou non-visible** : Visible
- **Isolé ou appartenant à un ensemble** : Isolé
- **Dimensions** : n
- **Etat** : Bon état
- **Histoire** : Croix de mission datant du XIXe ou XXe siècle


# Fiche d'évaluation

## Les critères

- La rareté :



- L'ancienneté :



- Intérêt en tant que patrimoine :



- Importance dans la vie quotidienne des habitants par le passé :



- Intérêt pour les habitants actuellement et usage :

n

## Le niveau d'intérêt

- Une étoile : intérêt local
- Deux étoiles : édifice représentatif d'une forme locale ou d'un savoir-faire
- Trois étoiles : édifice exceptionnel ou ayant un fort lien pour les habitants

# Fiche de recensement

## Mentions obligatoires :

### Les éléments de référence :

- **Dénomination de l'édifice** : Mont Chanis
- **Numéro de fiche** : 152
- **Année de recensement** : 2021
- **Cadre du recensement** : Inventaire du patrimoine vernaculaire


### La localisation :

- **Commune** : Saint-Julien-Chapteuil
- **Nom et numéro du secteur** : Village de Montchanis : Secteur n°21
- **Lieu-dit, voie, route** : n
- **Section et N° de parcelle cadastrale** : A 0996
- **Coordonnées géographiques** : 45.056344611739284, 4.087895643626946

### Le statut de propriété :

- **Public ou privé** : Privé

### Photos : Édifice et son environnement





## Les mentions facultatives :

- **Visible ou non-visible** : Visible
- **Isolé ou appartenant à un ensemble** : Isolé
- **Dimensions** : n
- **Etat** : n
- **Histoire** : Ce suc permet de s'intéresser à la géologie du territoire et à l'utilisation de sa roche en tant que matériaux pour les habitations.

# Fiche d'évaluation

## Les critères

- La rareté :



- L'ancienneté :

n

- Intérêt en tant que patrimoine :



- Importance dans la vie quotidienne des habitants par le passé :



- Intérêt pour les habitants actuellement et usage :



## Le niveau d'intérêt

- Une étoile : intérêt local
- Deux étoiles : édifice représentatif d'une forme locale ou d'un savoir-faire
- Trois étoiles : édifice exceptionnel ou ayant un fort lien pour les habitants

# Fiche de recensement

## Mentions obligatoires :

### Les éléments de référence :

- *Dénomination de l'édifice* : Mont Rouge
- *Numéro de fiche* : 153
- *Année de recensement* : 2021
- *Cadre du recensement* : Inventaire du patrimoine vernaculaire

### La localisation :

- *Commune* : Saint-Julien-Chapteuil
- *Nom et numéro du secteur* : Village de Montchanis : Secteur n°21
- *Lieu-dit, voie, route* : n
- *Section et N° de parcelle cadastrale* : A 1019
- *Coordonnées géographiques* : 45.05075310587285, 4.090930725012927

### Le statut de propriété :

- *Public ou privé* : Privé

### Photos : Édifice et son environnement








## Les mentions facultatives :

- **Visible ou non-visible** : Visible
- **Dimensions** : n
- **Etat** : n
- **Histoire** : Cette forêt permet de s'intéresser à la géologie du territoire et aux différentes espèces d'arbres faisant partie du patrimoine rural.
- **Isolé ou appartenant à un ensemble** : Appartenant à un ensemble

Frêne commun (*Fraxinus excelsior*)



Pin sylvestre (*Pinus sylvestris*)



Roches



# Fiche d'évaluation

## Les critères

- La rareté :



- L'ancienneté :

n

- Intérêt en tant que patrimoine :



- Importance dans la vie quotidienne des habitants par le passé :



- Intérêt pour les habitants actuellement et usage :



Le niveau d'intérêt 

- Une étoile : intérêt local
- Deux étoiles : édifice représentatif d'une forme locale ou d'un savoir-faire
- Trois étoiles : édifice exceptionnel ou ayant un fort lien pour les habitants



# Fiche de recensement

## Mentions obligatoires :

### Les éléments de référence :

- **Dénomination de l'édifice** : Moulin de Guérin
- **Numéro de fiche** : 154
- **Année de recensement** : 2021
- **Cadre du recensement** : Inventaire du patrimoine vernaculaire

### La localisation :

- **Commune** : Saint-Julien-Chapteuil
- **Nom et numéro du secteur** : Village de Montchanis : Secteur n°21
- **Lieu-dit, voie, route** : Forêt Combe Noire
- **Section et N° de parcelle cadastrale** : B 0681
- **Coordonnées géographiques** : 45.05309350817947, 4.094472661536551

### Le statut de propriété :

- **Public ou privé** : Privé

### Photos : Édifice et son environnement



### Les mentions facultatives :

- **Visible ou non-visible :** Visible
- **Dimensions :** n
- **Etat :** Bon état et fonctionnel
- **Histoire :** Moulin fonctionnel situé sur le chemin de Compostelle et de Saint-Régis ce qui permet de lui donner une certaine visibilité.
- **Isolé ou appartenant à un ensemble :** Appartenant à un ensemble


Bassin de rétention



Ecluse bassin



Petit barrage





# Fiche d'évaluation

## Les critères

- **La rareté :**



- **L'ancienneté :**

?

- **Intérêt en tant que patrimoine :**



- **Importance dans la vie quotidienne des habitants par le passé :**



- **Intérêt pour les habitants actuellement et usage :**

n

## Le niveau d'intérêt

- **Une étoile : intérêt local**
- **Deux étoiles : édifice représentatif d'une forme locale ou d'un savoir-faire**
- **Trois étoiles : édifice exceptionnel ou ayant un fort lien pour les habitants**



# Fiche de recensement

## Mentions obligatoires :

### Les éléments de référence :

- **Dénomination de l'édifice** : Pont
- **Numéro de fiche** : 155
- **Année de recensement** : 2021
- **Cadre du recensement** : Inventaire du patrimoine vernaculaire


### La localisation :

- **Commune** : Saint-Julien-Chapteuil
- **Nom et numéro du secteur** : Village de Montchanis : Secteur n°21
- **Lieu-dit, voie, route** : Chemin de Compostelle passant près du moulin de Guérin
- **Section et N° de parcelle cadastrale** : n
- **Coordonnées géographiques** : 45.052922280350884, 4.09359605309082

### Le statut de propriété :

- **Public ou privé** : Public

### Photos : Édifice et son environnement



## Les mentions facultatives :

- **Visible ou non-visible** : Visible
- **Isolé ou appartenant à un ensemble** : Isolé
- **Dimensions** : n
- **Etat** : Bon état
- **Histoire** : ?

# Fiche d'évaluation

## Les critères

- La rareté :



- L'ancienneté :

?

- Intérêt en tant que patrimoine :



- Importance dans la vie quotidienne des habitants par le passé :



- Intérêt pour les habitants actuellement et usage :



Le niveau d'intérêt 

- Une étoile : intérêt local
- Deux étoiles : édifice représentatif d'une forme locale ou d'un savoir-faire
- Trois étoiles : édifice exceptionnel ou ayant un fort lien pour les habitants