



*La Commune
de St Julien Chapteuil*

Document sur les éléments du patrimoine rural

Secteur : Montchanis

Document réalisé par Alexandre DUPUY

Etudiant en charge de la protection et de la valorisation du patrimoine
vernaculaire de la commune de Saint-Julien-Chapteuil

Document réalisé en 2021



Fiche de recensement

Mentions obligatoires :

Les éléments de référence :

- **Dénomination de l'édifice** : Four
- **Numéro de fiche** : 156
- **Année de recensement** : 2021
- **Cadre du recensement** : Inventaire du patrimoine vernaculaire

La localisation :

- **Commune** : Saint-Julien-Chapteuil
- **Nom et numéro du secteur** : Village Neyzac-Bas : Secteur n°22
- **Lieu-dit, voie, route** : Route de Neyzac
- **Section et N° de parcelle cadastrale** : B 2534
- **Coordonnées géographiques** : 45.03106921242576, 4.093640260886683

Le statut de propriété :

- **Public ou privé** : Privé


Photos : Édifice et son environnement



Les mentions facultatives :

- **Visible ou non-visible** : Visible
- **Dimensions** : n
- **État** : Nécessite un entretien
- **Histoire** : ?
- **Isolé ou appartenant à un ensemble** : Appartenant à un ensemble

Four



Fiche d'évaluation

Les critères

- **La rareté :**



- **L'ancienneté :**

?

- **Intérêt en tant que patrimoine :**



- **Importance dans la vie quotidienne des habitants par le passé :**



- **Intérêt pour les habitants actuellement et usage :**

?

Le niveau d'intérêt 

- **Une étoile : intérêt local**
- **Deux étoiles : édifice représentatif d'une forme locale ou d'un savoir-faire**
- **Trois étoiles : édifice exceptionnel ou ayant un fort lien pour les habitants**

Fiche de recensement

Mentions obligatoires :

Les éléments de référence :

- **Dénomination de l'édifice** : Moulin de la Tablard
- **Numéro de fiche** : 157
- **Année de recensement** : 2021
- **Cadre du recensement** : Inventaire du patrimoine vernaculaire

La localisation :

- **Commune** : Saint-Julien-Chapteuil
- **Nom et numéro du secteur** : Village Neyzac-Bas : Secteur n°22
- **Lieu-dit, voie, route** : Ruisseau de Neyzac
- **Section et N° de parcelle cadastrale** : B 2527
- **Coordonnées géographiques** : 45.029646365218966, 4.093851571460077

Le statut de propriété :

- **Public ou privé** : Privé (Bientôt public)

Photos : Édifice et son environnement



Les mentions facultatives :

- **Visible ou non-visible** : Visible
- **Dimensions** : n
- **Etat** : Nécessite un entretien et non-fonctionnel
- **Histoire** : Ce moulin de Neyzac fait partie des trois autres moulins de Neyzac. Chacun des moulins possède des éléments qui n'ont pas été sauvegardés dans les autres. Les habitants ont eu jusqu'à maintenant un lien important avec ce patrimoine, ceci est visible par le projet Résurgences ayant eu lieu dans les années 1990 ; ainsi que par la volonté de le valoriser encore une fois aujourd'hui.
- **Isolé ou appartenant à un ensemble** : Appartenant à un ensemble

Meule



Meuble pour stocker le grain



Four



Abreuvoir



Fiche d'évaluation

Les critères

- La rareté :



- L'ancienneté :

?


- Intérêt en tant que patrimoine :



- Importance dans la vie quotidienne des habitants par le passé :



- Intérêt pour les habitants actuellement et usage :



Le niveau d'intérêt 

- Une étoile : intérêt local
- Deux étoiles : édifice représentatif d'une forme locale ou d'un savoir-faire
- Trois étoiles : édifice exceptionnel ou ayant un fort lien pour les habitants

Fiche de recensement

Mentions obligatoires :

Les éléments de référence :

- **Dénomination de l'édifice** : Moulin la Lauzée
- **Numéro de fiche** : 158
- **Année de recensement** : 2021
- **Cadre du recensement** : Inventaire du patrimoine vernaculaire



La localisation :

- **Commune** : Saint-Julien-Chapteuil
- **Nom et numéro du secteur** : Village Neyzac-Bas : Secteur n°22
- **Lieu-dit, voie, route** : Ruisseau de Neyzac
- **Section et N° de parcelle cadastrale** : B 2567
- **Coordonnées géographiques** : 45.03011063019935, 4.09305986932838

Le statut de propriété :

- **Public ou privé** : Public


Photos : Édifice et son environnement




Les mentions facultatives :

- **Visible ou non-visible** : Visible
- **Dimensions** : n
- **Etat** : Nécessite un entretien et non-fonctionnel
- **Histoire** : Ce moulin de Neyzac fait partie des trois autres moulins de Neyzac. Chacun des moulins possède des éléments qui n'ont pas été sauvegardés dans les autres. Les habitants ont eu jusqu'à maintenant un lien important avec ce patrimoine, ceci est visible par le projet Résurgences ayant eu lieu dans les années 1990 ; ainsi que par la volonté de le valoriser encore une fois aujourd'hui.
- **Isolé ou appartenant à un ensemble** : Appartenant à un ensemble


Cours d'eau



Bassin de rétention



Evacuation d'eau




Four



Meule





Fiche d'évaluation

Les critères

- La rareté :



- L'ancienneté :

?


- Intérêt en tant que patrimoine :



- Importance dans la vie quotidienne des habitants par le passé :



- Intérêt pour les habitants actuellement et usage :



Le niveau d'intérêt 

- Une étoile : intérêt local
- Deux étoiles : édifice représentatif d'une forme locale ou d'un savoir-faire
- Trois étoiles : édifice exceptionnel ou ayant un fort lien pour les habitants

Fiche de recensement

Mentions obligatoires :

Les éléments de référence :

- **Dénomination de l'édifice** : Moulin des Palhisa
- **Numéro de fiche** : 159
- **Année de recensement** : 2021
- **Cadre du recensement** : Inventaire du patrimoine vernaculaire

La localisation :

- **Commune** : Saint-Julien-Chapteuil
- **Nom et numéro du secteur** : Village Neyzac-Bas : Secteur n°22
- **Lieu-dit, voie, route** : Ruisseau de Neyzac
- **Section et N° de parcelle cadastrale** : B 2573
- **Coordonnées géographiques** : 45.030690222640466, 4.090484273344113

Le statut de propriété :

- **Public ou privé** : Public

Photos : Édifice et son environnement




Les mentions facultatives :

- **Visible ou non-visible :** Visible
- **Dimensions :** ?
- **Etat :** Nécessite des travaux importants
- **Histoire :** Ce moulin de Neyzac fait partie des trois autres moulins de Neyzac. Chacun des moulins possède des éléments qui n'ont pas été sauvegardés dans les autres. Les habitants ont eu jusqu'à maintenant un lien important avec ce patrimoine, ceci est visible par le projet Résurgences ayant eu lieu dans les années 1990 ; ainsi que par la volonté de le valoriser encore une fois aujourd'hui.
- **Isolé ou appartenant à un ensemble :** Appartenant à un ensemble

Toit de chaume



Base pour la meule



Four



Rejet d'eau



Fiche d'évaluation

Les critères

- La rareté :



- L'ancienneté :

?


- Intérêt en tant que patrimoine :



- Importance dans la vie quotidienne des habitants par le passé :



- Intérêt pour les habitants actuellement et usage :



Le niveau d'intérêt 

- Une étoile : intérêt local
- Deux étoiles : édifice représentatif d'une forme locale ou d'un savoir-faire
- Trois étoiles : édifice exceptionnel ou ayant un fort lien pour les habitants

Fiche de recensement

Mentions obligatoires :

Les éléments de référence :

- *Dénomination de l'édifice* : Moulin de Crotta
- *Numéro de fiche* : 160
- *Année de recensement* : 2021
- *Cadre du recensement* : Inventaire du patrimoine vernaculaire

La localisation :

- *Commune* : Saint-Julien-Chapteuil
- *Nom et numéro du secteur* : Village Neyzac-Bas : Secteur n°22
- *Lieu-dit, voie, route* : Ruisseau de Neyzac
- *Section et N° de parcelle cadastrale* : B 2578
- *Coordonnées géographiques* : 45.030690222640466, 4.090484273344113

Le statut de propriété :

- *Public ou privé* : Privé


Photos : Édifice et son environnement



Les mentions facultatives :

- **Visible ou non-visible** : Visible
- **Dimensions** : n
- **Etat** : Nécessite entretien et travaux pour des questions de sécurité
- **Histoire** : Ce moulin de Neyzac fait partie des trois autres moulins de Neyzac. Chacun des moulins possède des éléments qui n'ont pas été sauvegardés dans les autres. Les habitants ont eu jusqu'à maintenant un lien important avec ce patrimoine, ceci est visible par le projet Résurgences ayant eu lieu dans les années 1990 ; ainsi que par la volonté de le valoriser encore une fois aujourd'hui.
- **Isolé ou appartenant à un ensemble** : Appartenant à un ensemble

Meule



Ancienne meule



Fiche d'évaluation

Les critères

- La rareté :



- L'ancienneté :

?


- Intérêt en tant que patrimoine :



- Importance dans la vie quotidienne des habitants par le passé :



- Intérêt pour les habitants actuellement et usage :



Le niveau d'intérêt 

- Une étoile : intérêt local
- Deux étoiles : édifice représentatif d'une forme locale ou d'un savoir-faire
- Trois étoiles : édifice exceptionnel ou ayant un fort lien pour les habitants

Fiche de recensement

Mentions obligatoires :

Les éléments de référence :

- **Dénomination de l'édifice** : La mémoire de la meule
- **Numéro de fiche** : 161
- **Année de recensement** : 2021
- **Cadre du recensement** : Inventaire du patrimoine vernaculaire


La localisation :

- **Commune** : Saint-Julien-Chapteuil
- **Nom et numéro du secteur** : Village Neyzac-Bas : Secteur n°22
- **Lieu-dit, voie, route** : Ruisseau de Neyzac
- **Section et N° de parcelle cadastrale** : A 2565
- **Coordonnées géographiques** : 45.030358816484664, 4.092945069454664

Le statut de propriété :

- **Public ou privé** : Bien de section

Photos : Édifice et son environnement



Les mentions facultatives :

- **Visible ou non-visible** : Visible
- **Isolé ou appartenant à un ensemble** : Isolé
- **Dimensions** : n
- **Etat** : Bon état
- **Histoire** : Construite dans les années 1990 lors du projet Résurgences, elle représente une meule.

Fiche d'évaluation

Les critères

- La rareté :



- L'ancienneté :



- Intérêt en tant que patrimoine :



- Importance dans la vie quotidienne des habitants par le passé :



- Intérêt pour les habitants actuellement et usage :



Le niveau d'intérêt 

- Une étoile : intérêt local
- Deux étoiles : édifice représentatif d'une forme locale ou d'un savoir-faire
- Trois étoiles : édifice exceptionnel ou ayant un fort lien pour les habitants

Fiche de recensement

Mentions obligatoires :

Les éléments de référence :

- *Dénomination de l'édifice* : Pont
- *Numéro de fiche* : 162
- *Année de recensement* : 2021
- *Cadre du recensement* : Inventaire du patrimoine vernaculaire

La localisation :

- *Commune* : Saint-Julien-Chapteuil
- *Nom et numéro du secteur* : Village Neyzac-Bas : Secteur n°22
- *Lieu-dit, voie, route* : Ruisseau de Neyzac
- *Section et N° de parcelle cadastrale* : n
- *Coordonnées géographiques* : 45.03057201169744, 4.0938213950933235

Le statut de propriété :

- *Public ou privé* : Public

Photos : Édifice et son environnement



Les mentions facultatives :

- **Visible ou non-visible** : Visible
- **Isolé ou appartenant à un ensemble** : Isolé
- **Dimensions** : n
- **Etat** : Bon état
- **Histoire** : ?

Fiche d'évaluation

Les critères

- **La rareté :**



- **L'ancienneté :**

?

- **Intérêt en tant que patrimoine :**



- **Importance dans la vie quotidienne des habitants par le passé :**



- **Intérêt pour les habitants actuellement et usage :**



Le niveau d'intérêt ★★☆☆

- **Une étoile : intérêt local**
- **Deux étoiles : édifice représentatif d'une forme locale ou d'un savoir-faire**
- **Trois étoiles : édifice exceptionnel ou ayant un fort lien pour les habitants**

Fiche de recensement

Mentions obligatoires :

Les éléments de référence :

- **Dénomination de l'édifice** : Croix de mission
- **Numéro de fiche** : 94
- **Année de recensement** : 2021
- **Cadre du recensement** : Inventaire du patrimoine vernaculaire

La localisation :

- **Commune** : Saint-Julien-Chapteuil
- **Nom et numéro du secteur** : Village Neyzac-Bas : Secteur n°22
- **Lieu-dit, voie, route** : Route de Neyzac
- **Section et N° de parcelle cadastrale** : n
- **Coordonnées géographiques** : 45.031797894878274, 4.094370654901534

Le statut de propriété :

- **Public ou privé** : Public

Photos : Édifice et son environnement



Les mentions facultatives :

- **Visible ou non-visible** : Visible
- **Isolé ou appartenant à un ensemble** : Isolé
- **Dimensions** : n
- **Etat** : Bon état
- **Histoire** : Croix de mission datant du XIXe ou XXe siècle


Fiche d'évaluation

Les critères

- La rareté :



- L'ancienneté :



- Intérêt en tant que patrimoine :



- Importance dans la vie quotidienne des habitants par le passé :



- Intérêt pour les habitants actuellement et usage :

n

Le niveau d'intérêt

- Une étoile : intérêt local
- Deux étoiles : édifice représentatif d'une forme locale ou d'un savoir-faire
- Trois étoiles : édifice exceptionnel ou ayant un fort lien pour les habitants

Fiche de recensement

Mentions obligatoires :

Les éléments de référence :

- **Dénomination de l'édifice** : Assemblée
- **Numéro de fiche** : 96
- **Année de recensement** : 2021
- **Cadre du recensement** : Inventaire du patrimoine vernaculaire

La localisation :

- **Commune** : Saint-Julien-Chapteuil
- **Nom et numéro du secteur** : Village Neyzac-Bas : Secteur n°22
- **Lieu-dit, voie, route** : Route de Neyzac
- **Section et N° de parcelle cadastrale** : B 2511
- **Coordonnées géographiques** : 45.03171194038411, 4.09445974856454

Le statut de propriété :

- **Public ou privé** : Bien de section

Photos : Édifice et son environnement



Les mentions facultatives :

- **Visible ou non-visible** : Visible
- **Dimensions** : ?
- **État** : Nécessite travaux d'urgence
- **Histoire** : Nous avons la date de "la construction nouvelle", mais nous ne savons pas quand cela correspond à la date de construction ou de rénovation. Dans le cas de Neyzac, la date de la nouvelle construction est 1860. En 1880 il y avait 22 enfants dont 10 garçons et 12 filles.
- **Isolé ou appartenant à un ensemble** : Appartenant à un ensemble

Clochet



Récit d'Eliane ROMEUF

"Les moulins ont deux visages, celui de l'amont, terrible, avec l'oeil d'une lucarne surveillant la proie, celui de l'aval qui glisse les regards de ses fenêtres bruyantes sur le claquement de fouet des charretiers traversant le pont de bois ; les lèvres de l'amont, garnies de dents de fer, barrent le chemin aux joncs coupés et aux branches mortes ; celles de l'aval s'ouvrent dans un large rire où cascade l'eau écumante, tout heureuse de retrouver le soleil et sa chanson sur le gravier".

Le roman de la rivière, Georges Ponsot.

Aujourd'hui, les moulins se sont tus, leur bouches rieuses ont perdu leur denture vigoureuse. Pourtant, les herbes folles, les arbres touffus et les taillis feuillus chuchotent encore au vent l'histoire du meunier ; son ombre courbée sous les sacs rôde parfois à la tombée du jour ; des voix joyeuses, légères comme l'ivraie résonnent dans les combes.

Mais il faut tendre l'oreille, car la rivière barbote, oisive, dans les cailloux, et les moulins s'ensommeillent.

Va-t-on les laisser sombrer dans l'oubli, dans un monde où l'on ne prend plus toujours le temps d'écouter la chanson du passé, de renouer avec ses racines ?

Ils ont tant de mémoire dans les pierres, d'éclats de voix sur les lauzes, nous voudrions qu'ils vivent à nouveau !

Certains ont encore la force de broyer le grain si l'on veut bien huiler leur vieux mécanisme ; d'autres ouvriraient volontiers leur porte aux promeneurs fatigués par la marche, si l'on raccommode leur cape grise, si l'on ouvre le chemin jusqu'à leur dos rond.

Peut-être suffit-il de le vouloir vraiment, pour leur rendre le sourire ? ... et pouvoir rêver plus fort adossé à leurs pierres chaudes, les yeux vers l'avenir ? ..

Eliane Romeuf

Fiche d'évaluation

Les critères

- La rareté :



- L'ancienneté :



- Intérêt en tant que patrimoine :



- Importance dans la vie quotidienne des habitants par le passé :



- Intérêt pour les habitants actuellement et usage :

N

Le niveau d'intérêt

- Une étoile : intérêt local
- Deux étoiles : édifice représentatif d'une forme locale ou d'un savoir-faire
- Trois étoiles : édifice exceptionnel ou ayant un fort lien pour les habitants