



*La Commune
de St Julien Chapteuil*

Document sur les éléments du patrimoine rural

Secteur : Peyrebrune

Document réalisé par Alexandre DUPUY

Etudiant en charge de la protection et de la valorisation du patrimoine
vernaculaire de la commune de Saint-Julien-Chapteuil

Document réalisé en 2021



Fiche de recensement

Mentions obligatoires :

Les éléments de référence :

- **Dénomination de l'édifice** : Croix isolée
- **Numéro de fiche** : 97
- **Année de recensement** : 2021
- **Cadre du recensement** : Inventaire du patrimoine vernaculaire


La localisation :

- **Commune** : Saint-Julien-Chapteuil
- **Nom et numéro du secteur** : Village de Peyrebrune : Secteur n°24
- **Lieu-dit, voie, route** : Route du Grange, Départementale 152
- **Section et N° de parcelle cadastrale** : B 2982
- **Coordonnées géographiques** : 45.03956631230672, 4.070700029892671

Le statut de propriété :

- **Public ou privé** : Privé

Photos : Édifice et son environnement



Les mentions facultatives :

- **Visible ou non-visible** : Peu visible
- **Isolé ou appartenant à un ensemble** : Isolé
- **Dimensions** : n
- **Etat** : Bon état
- **Histoire** : n

Fiche d'évaluation

Les critères

- **La rareté :**



- **L'ancienneté :**

n

- **Intérêt en tant que patrimoine :**



- **Importance dans la vie quotidienne des habitants par le passé :**



- **Intérêt pour les habitants actuellement et usage :**

n

Le niveau d'intérêt

- **Une étoile : intérêt local**
- **Deux étoiles : édifice représentatif d'une forme locale ou d'un savoir-faire**
- **Trois étoiles : édifice exceptionnel ou ayant un fort lien pour les habitants**

Fiche de recensement

Mentions obligatoires :

Les éléments de référence :

- **Dénomination de l'édifice** : Abreuvoir
- **Numéro de fiche** : 98
- **Année de recensement** : 2021
- **Cadre du recensement** : Inventaire du patrimoine vernaculaire


La localisation :

- **Commune** : Saint-Julien-Chapteuil
- **Nom et numéro du secteur** : Village de Peyrebrune : Secteur n°24
- **Lieu-dit, voie, route** : Chemin de Grange
- **Section et N° de parcelle cadastrale** : B 0775
- **Coordonnées géographiques** : 45.04107485509164, 4.071805973007627

Le statut de propriété :

- **Public ou privé** : Privé

Photos : Édifice et son environnement



Les mentions facultatives :

- **Visible ou non-visible** : Non-visible
- **Isolé ou appartenant à un ensemble** : Isolé
- **Dimensions** : n
- **État** : Nécessite petit entretien
- **Histoire** : Abreuvoir remontant au maximum à la seconde moitié du XIXe siècle.


Fiche d'évaluation

Les critères

- La rareté :



- L'ancienneté :



- Intérêt en tant que patrimoine :



- Importance dans la vie quotidienne des habitants par le passé :



- Intérêt pour les habitants actuellement et usage :

n

Le niveau d'intérêt



- Une étoile : intérêt local
- Deux étoiles : édifice représentatif d'une forme locale ou d'un savoir-faire
- Trois étoiles : édifice exceptionnel ou ayant un fort lien pour les habitants

Fiche de recensement

Mentions obligatoires :

Les éléments de référence :

- **Dénomination de l'édifice** : Pont
- **Numéro de fiche** : 99
- **Année de recensement** : 2021
- **Cadre du recensement** : Inventaire du patrimoine vernaculaire




La localisation :

- **Commune** : Saint-Julien-Chapteuil
- **Nom et numéro du secteur** : Village de Peyrebrune : Secteur n°24
- **Lieu-dit, voie, route** : Route du Grange, D152
- **Section et N° de parcelle cadastrale** : A 0274
- **Coordonnées géographiques** : 45.039007532948155, 4.0696447010343

Le statut de propriété :

- **Public ou privé** : Public

Photos : Édifice et son environnement



Les mentions facultatives :

- **Visible ou non-visible :** Visible
- **Dimensions :** n
- **Etat :** Mauvais état
- **Histoire :** Nous avons ici un vieux pont où était situé l'ancien four des habitants du village. Avec la mécanisation et le nombre de transports automobiles ayant évolué, le vieux pont a dû être délaissé pour un pont en pierre plus récent et adapté à ce type de transport.
- **Isolé ou appartenant à un ensemble :** Appartenant à un ensemble

Ancienne photo avec le four et le Pont neuf



Fiche d'évaluation

Les critères

- **La rareté :**



- **L'ancienneté :**

?

- **Intérêt en tant que patrimoine :**



- **Importance dans la vie quotidienne des habitants par le passé :**



- **Intérêt pour les habitants actuellement et usage :**



Le niveau d'intérêt ★★☆☆

- **Une étoile : intérêt local**
- **Deux étoiles : édifice représentatif d'une forme locale ou d'un savoir-faire**
- **Trois étoiles : édifice exceptionnel ou ayant un fort lien pour les habitants**