



*La Commune
de St Julien Chapteuil*

Document sur les éléments du patrimoine rural

Secteur : Rocherols

Document réalisé par Alexandre DUPUY

Etudiant en charge de la protection et de la valorisation du patrimoine
vernaculaire de la commune de Saint-Julien-Chapteuil

Document réalisé en 2021



Fiche de recensement

Mentions obligatoires :

Les éléments de référence :

- **Dénomination de l'édifice** : Abreuvoir
- **Numéro de fiche** : 143
- **Année de recensement** : 2021
- **Cadre du recensement** : Inventaire du patrimoine vernaculaire



La localisation :

- **Commune** : Saint-Julien-Chapteuil
- **Nom et numéro du secteur** : Village de Rocherols : Secteur n°25
- **Lieu-dit, voie, route** : Route de Rocherols
- **Section et N° de parcelle cadastrale** : n
- **Coordonnées géographiques** : 45.050985408352936, 4.078038913346012

Le statut de propriété :

- **Public ou privé** : Public

Photos : Édifice et son environnement



Les mentions facultatives :

- **Visible ou non-visible** : Non-visible
- **Isolé ou appartenant à un ensemble** : Isolé
- **Dimensions** : n
- **État** : Nécessite un entretien
- **Histoire** : Abreuvoir remontant au maximum à la seconde moitié du XIXe siècle.


Fiche d'évaluation

Les critères

- La rareté :



- L'ancienneté :



- Intérêt en tant que patrimoine :



- Importance dans la vie quotidienne des habitants par le passé :



- Intérêt pour les habitants actuellement et usage :

n

Le niveau d'intérêt 

- Une étoile : intérêt local
- Deux étoiles : édifice représentatif d'une forme locale ou d'un savoir-faire
- Trois étoiles : édifice exceptionnel ou ayant un fort lien pour les habitants

Fiche de recensement

Mentions obligatoires :

Les éléments de référence :

- **Dénomination de l'édifice** : Assemblée
- **Numéro de fiche** : 144
- **Année de recensement** : 2021
- **Cadre du recensement** : Inventaire du patrimoine vernaculaire

La localisation :

- **Commune** : Saint-Julien-Chapteuil
- **Nom et numéro du secteur** : Village de Rocherols : Secteur n°25
- **lieu-dit, voie, route** : Route de Rocherols
- **Section et N° de parcelle cadastrale** : A 0410
- **Coordonnées géographiques** : 45.05110084167659, 4.077046145769851

Le statut de propriété :

- **Public ou privé** : Bien de section

Photos : Édifice et son environnement



Les mentions facultatives :

- **Visible ou non-visible :** Visible
- **Dimensions :** ?
- **Etat :** Bon état, excepté le rez-de-chaussée non utilisable
- **Histoire :** Nous avons la date de “la construction nouvelle”, mais nous ne savons pas quand cela correspond à la date de construction ou de rénovation. Dans le cas de Rocherols, la date indiquée est 1843, ce qui en fait la plus ancienne de la commune. Déclaration d’ouverture de l’école en 1880. En 1882, sont présents 17 enfants dont 10 garçons et 7 filles.
- **Isolé ou appartenant à un ensemble :** Appartenant à un ensemble


Clochet



Cheminée



Ouvrages religieux




Photos habitants




Pot pour déposer des pièces



Orfèvrerie







Fiche d'évaluation

Les critères

- La rareté :



- L'ancienneté :



- Intérêt en tant que patrimoine :



- Importance dans la vie quotidienne des habitants par le passé :



- Intérêt pour les habitants actuellement et usage :



Le niveau d'intérêt 

- Une étoile : intérêt local
- Deux étoiles : édifice représentatif d'une forme locale ou d'un savoir-faire
- Trois étoiles : édifice exceptionnel ou ayant un fort lien pour les habitants

Fiche de recensement

Mentions obligatoires :

Les éléments de référence :

- **Dénomination de l'édifice** : Croix de mission
- **Numéro de fiche** : 145
- **Année de recensement** : 2021
- **Cadre du recensement** : Inventaire du patrimoine vernaculaire

La localisation :

- **Commune** : Saint-Julien-Chapteuil
- **Nom et numéro du secteur** : Village de Rocherols : Secteur n°25
- **Lieu-dit, voie, route** : Route de Rocherols
- **Section et N° de parcelle cadastrale** : A 0408
- **Coordonnées géographiques** : 45.05122211947453, 4.076998575659241

Le statut de propriété :

- **Public ou privé** : Bien de section

Photos : Édifice et son environnement



Les mentions facultatives :

- **Visible ou non-visible** : Visible
- **Isolé ou appartenant à un ensemble** : Isolé
- **Dimensions** : n
- **Etat** : Bon état
- **Histoire** : Croix de mission datant du 12 mai 1895


Fiche d'évaluation

Les critères

- La rareté :



- L'ancienneté :



- Intérêt en tant que patrimoine :



- Importance dans la vie quotidienne des habitants par le passé :



- Intérêt pour les habitants actuellement et usage :

n

Le niveau d'intérêt



- Une étoile : intérêt local
- Deux étoiles : édifice représentatif d'une forme locale ou d'un savoir-faire
- Trois étoiles : édifice exceptionnel ou ayant un fort lien pour les habitants

Fiche de recensement

Mentions obligatoires :

Les éléments de référence :

- **Dénomination de l'édifice** : Croix isolée
- **Numéro de fiche** : 146
- **Année de recensement** : 2021
- **Cadre du recensement** : Inventaire du patrimoine vernaculaire


La localisation :

- **Commune** : Saint-Julien-Chapteuil
- **Nom et numéro du secteur** : Village de Rocherols : Secteur n°25
- **Lieu-dit, voie, route** : Route de Rocherols
- **Section et N° de parcelle cadastrale** : A 1589
- **Coordonnées géographiques** : 45.05232620259676, 4.076507695452457

Le statut de propriété :

- **Public ou privé** : Privé

Photos : Édifice et son environnement



Les mentions facultatives :

- **Visible ou non-visible** : Visible
- **Isolé ou appartenant à un ensemble** : Isolé
- **Dimensions** : n
- **Etat** : Bon état
- **Histoire** : n

Fiche d'évaluation

Les critères

- **La rareté :**



- **L'ancienneté :**

n

- **Intérêt en tant que patrimoine :**



- **Importance dans la vie quotidienne des habitants par le passé :**



- **Intérêt pour les habitants actuellement et usage :**

n

Le niveau d'intérêt

- **Une étoile : intérêt local**
- **Deux étoiles : édifice représentatif d'une forme locale ou d'un savoir-faire**
- **Trois étoiles : édifice exceptionnel ou ayant un fort lien pour les habitants**

Fiche de recensement

Mentions obligatoires :

Les éléments de référence :

- **Dénomination de l'édifice** : Four
- **Numéro de fiche** : 147
- **Année de recensement** : 2021
- **Cadre du recensement** : Inventaire du patrimoine vernaculaire


La localisation :

- **Commune** : Saint-Julien-Chapteuil
- **Nom et numéro du secteur** : Village de Rocherols : Secteur n°25
- **Lieu-dit, voie, route** : Route de Rocherols
- **Section et N° de parcelle cadastrale** : A 0411
- **Coordonnées géographiques** : 45.051312870395826, 4.077002268424107

Le statut de propriété :

- **Public ou privé** : Bien de section


Photos : Édifice et son environnement



Les mentions facultatives :

- **Visible ou non-visible** : Visible
- **Dimensions** : ?
- **Etat** : Bon état
- **Histoire** : ?
- **Isolé ou appartenant à un ensemble** : Appartenant à un ensemble

Four



Fiche d'évaluation

Les critères

- La rareté :



- L'ancienneté :

?

- Intérêt en tant que patrimoine :



- Importance dans la vie quotidienne des habitants par le passé :



- Intérêt pour les habitants actuellement et usage :



Le niveau d'intérêt 

- Une étoile : intérêt local
- Deux étoiles : édifice représentatif d'une forme locale ou d'un savoir-faire
- Trois étoiles : édifice exceptionnel ou ayant un fort lien pour les habitants

Fiche de recensement

Mentions obligatoires :

Les éléments de référence :

- **Dénomination de l'édifice** : Lavoir
- **Numéro de fiche** : 148
- **Année de recensement** : 2021
- **Cadre du recensement** : Inventaire du patrimoine vernaculaire


La localisation :

- **Commune** : Saint-Julien-Chapteuil
- **Nom et numéro du secteur** : Village de Rocherols : Secteur n°25
- **Lieu-dit, voie, route** : Route de Rocherols
- **Section et N° de parcelle cadastrale** : n
- **Coordonnées géographiques** : 45.050985408352936, 4.078038913346012

Le statut de propriété :

- **Public ou privé** : Public

Photos : Édifice et son environnement



Les mentions facultatives :

- **Visible ou non-visible** : Non-visible
- **Isolé ou appartenant à un ensemble** : Isolé
- **Dimensions** : n
- **État** : Nécessite un entretien
- **Histoire** : L'ouvrage remontant au maximum à la seconde moitié du XIXe siècle.


Fiche d'évaluation

Les critères


- La rareté :



- L'ancienneté :



- Intérêt en tant que patrimoine :



- Importance dans la vie quotidienne des habitants par le passé :



- Intérêt pour les habitants actuellement et usage :

n

Le niveau d'intérêt

- Une étoile : intérêt local
- Deux étoiles : édifice représentatif d'une forme locale ou d'un savoir-faire
- Trois étoiles : édifice exceptionnel ou ayant un fort lien pour les habitants